


GOVERNO MUNICIPAL

**Santa Fé de Goiás**

No Caminho do Desenvolvimento



Publicado

05/08/09

*[Handwritten signature]*

**Lei Nº 401/2009**

**De 05 de agosto de 2009.**

*“Cria o Loteamento denominado:  
**Residencial Boa Vista** e dá outras  
providencias”.*


Faço saber que a Câmara Municipal de Santa Fé de Goiás **APROVOU** e eu, Prefeito Municipal, **SANCIONO** a seguinte Lei:

**Art.1º** - Ficam criado o Loteamento urbano sob denominação “**Residencial Boa Vista**”, destinado ao setor habitacional, integrante do imóvel urbano desta municipalidade, o qual acha-se **matriculado sob o nº de ordem 1.334** – Livro nº 2A – 4, fls. 106, das Notas do Cartório de Registro de Imóveis de Santa Fe de Goiás, com área total de 90.273,15 m<sup>2</sup>, dentro dos seguintes limites e confrontações:

“Começam no marco M.01, cravado na confrontação de João José Hemógenes e Osvaldino Ferreira Borges; daí, segue confrontando com o último, no azimute de 199º02’57” e distância de 293,04 metros, até o marco M02; daí, segue confrontando com Marlim Alves de Jesus, nos seguintes azimutes e distâncias: 300º20’17” – 94,87 metros; 308º06’58” – 220,00 metros; 38º06’58” – 86,90 metros; 316º19’24” – 196,50 metros, passando pelos marcos M03, M04 e M05, indo até o marco M06, cravado na lateral da Rua Randolpho Martins de Aguiar; daí, segue confrontando com Marlim Alves de Jesus, pela lateral da referida rua, no azimute de 74º18’28” e distância de 72,47 metros, até o marco M07; daí, segue na mesma confrontação nos seguintes azimutes e distâncias: 136º19’24” – 98,73 metros; 78º09’55” – 83,88 metros; 38º06’58” – 66,24 metros, passando pelos marcos M08 e M09, indo até o marco

**Rua São Domingos Qd. 02, Lt. 17,S/nº - Setor Primavera – Santa Fé de Goiás –  
CEP:76.265-000 Fone: (62) 3385-1141**

*[Handwritten signature]*



GOVERNO MUNICIPAL  
**Santa Fé de Goiás**  
No Caminho do Desenvolvimento

Publicado  
Em 05/08/2009  
(Assinatura)


M10; daí, segue confrontando com João José Hemógenes, no azimuth de 128°06'58" e distância de 218,27 metros, até o marco M01, ponto de partida"

**MEMORIAL DESCRITIVO:**

LOTEAMENTO: RESIDENCIAL BOA VISTA  
MUNICÍPIO: SANTA FÉ DE GOIÁS-GO  
PROPRIETÁRIO: MUNICÍPIO DE SANTA FÉ DE GOIÁS  
DATA: JULHO./2009  
QUADRA: 01

DIMENSÕES LINEARES			LIMITES E CONFRONTAÇÕES	
LOTE:	01	ÁREA DO LOTE	OBS.:	
FRENTE:	5,66	275,49 M <sup>2</sup>	FRENTE:	RUA ANTONIO FERNANDES RIBEIRO
FUNDO:	19,29	CHANF.:	FUNDO:	LOTES 17 e 16
LAD. DIR.:	20,00	5,14	LAD. DIR.:	LOTE 02
LAD. ESQ.:	19,65		LAD. ESQ.:	RUA RANDOLFO MARTINS DE AGUIAR
LOTE:	02	ÁREA DO LOTE	OBS.:	
FRENTE:	12,00	240,00 M <sup>2</sup>	FRENTE:	RUA ANTONIO FERNANDES RIBEIRO
FUNDO:	12,00	CHANF.:	FUNDO:	LOTE 15
LAD. DIR.:	20,00		LAD. DIR.:	LOTE 03
LAD. ESQ.:	20,00		LAD. ESQ.:	LOTE 01
LOTE:	03	ÁREA DO LOTE	OBS.:	
FRENTE:	12,00	240,00 M <sup>2</sup>	FRENTE:	RUA ANTONIO FERNANDES RIBEIRO
FUNDO:	12,00	CHANF.:	FUNDO:	LOTE 14
LAD. DIR.:	20,00		LAD. DIR.:	LOTE 04
LAD. ESQ.:	20,00		LAD. ESQ.:	LOTE 02
LOTE:	04	ÁREA DO LOTE	OBS.:	
FRENTE:	12,00	240,00 M <sup>2</sup>	FRENTE:	RUA ANTONIO FERNANDES RIBEIRO
FUNDO:	12,00	CHANF.:	FUNDO:	LOTE 13
LAD. DIR.:	20,00		LAD. DIR.:	LOTE 05
LAD. ESQ.:	20,00		LAD. ESQ.:	LOTE 03
LOTE:	05	ÁREA DO LOTE	OBS.:	
FRENTE:	12,00	240,00 M <sup>2</sup>	FRENTE:	RUA ANTONIO FERNANDES RIBEIRO
FUNDO:	12,00	CHANF.:	FUNDO:	LOTE 12
LAD. DIR.:	20,00		LAD. DIR.:	LOTE 06
LAD. ESQ.:	20,00		LAD. ESQ.:	LOTE 04
LOTE:	06	ÁREA DO LOTE	OBS.:	
FRENTE:	12,00	240,00 M <sup>2</sup>	FRENTE:	RUA ANTONIO FERNANDES RIBEIRO
FUNDO:	12,00	CHANF.:	FUNDO:	LOTE 11
LAD. DIR.:	20,00		LAD. DIR.:	LOTES 07 e 08
LAD. ESQ.:	20,00		LAD. ESQ.:	LOTE 05
LOTE:	07	ÁREA DO LOTE	OBS.:	
FRENTE:	7,00	240,00 M <sup>2</sup>	FRENTE:	RUA RAFAEL FERREIRA DE LISBOA
FUNDO:	10,00	CHANF.:	FUNDO:	LOTE 06

Rua São Domingos Qd. 02, Lt. 17,S/nº - Setor Primavera – Santa Fé de Goiás –  
CEP:76.265-000 Fone: (62) 3385-1141



GOVERNO MUNICIPAL

**Santa Fé de Goiás**

No Caminho do Desenvolvimento


Publicado

Em 05/08/09

*(Assinatura)*

LAD. DIR.:	24,45	4,24	LAD. DIR.:	LOTE 08
LAD. ESQ.:	21,45		LAD. ESQ.:	RUA ANTONIO FERNANDES RIBEIRO
LOTE:	08	ÁREA DO LOTE	OBS.:	
FRENTE:	10,00	244,50 M <sup>2</sup>	FRENTE:	RUA RAE FERREIRA DE LISBOA
FUNDO:	10,00	CHANF.:	FUNDO:	LOTE 06
LAD. DIR.:	24,45		LAD. DIR.:	LOTE 09
LAD. ESQ.:	24,45		LAD. ESQ.:	LOTE 07
LOTE:	09	ÁREA DO LOTE	OBS.:	
FRENTE:	10,00	244,50 M <sup>2</sup>	FRENTE:	RUA RAE FERREIRA DE LISBOA
FUNDO:	10,00	CHANF.:	FUNDO:	LOTE 11
LAD. DIR.:	24,45		LAD. DIR.:	LOTE 10
LAD. ESQ.:	24,45		LAD. ESQ.:	LOTE 08
LOTE:	10	ÁREA DO LOTE	OBS.:	
FRENTE:	7,00	240,00 M <sup>2</sup>	FRENTE:	RUA RAE FERREIRA DE LISBOA
FUNDO:	10,00	CHANF.:	FUNDO:	LOTE 11
LAD. DIR.:	21,45	4,24	LAD. DIR.:	RUA PEDRO FERREIRA DE FREITAS
LAD. ESQ.:	24,45		LAD. ESQ.:	LOTE 09
LOTE:	11	ÁREA DO LOTE	OBS.:	
FRENTE:	12,00	240,00 M <sup>2</sup>	FRENTE:	RUA PEDRO FERREIRA DE FREITAS
FUNDO:	12,00	CHANF.:	FUNDO:	LOTE 06
LAD. DIR.:	20,00		LAD. DIR.:	LOTE 12
LAD. ESQ.:	20,00		LAD. ESQ.:	LOTES 10 e 09
LOTE:	12	ÁREA DO LOTE	OBS.:	
FRENTE:	12,00	240,00 M <sup>2</sup>	FRENTE:	RUA PEDRO FERREIRA DE FREITAS
FUNDO:	12,00	CHANF.:	FUNDO:	LOTE 05
LAD. DIR.:	20,00		LAD. DIR.:	LOTE 13
LAD. ESQ.:	20,00		LAD. ESQ.:	LOTE 11
LOTE:	13	ÁREA DO LOTE	OBS.:	
FRENTE:	12,00	240,00 M <sup>2</sup>	FRENTE:	RUA PEDRO FERREIRA DE FREITAS
FUNDO:	12,00	CHANF.:	FUNDO:	LOTE 04
LAD. DIR.:	20,00		LAD. DIR.:	LOTE 14
LAD. ESQ.:	20,00		LAD. ESQ.:	LOTE 12
LOTE:	14	ÁREA DO LOTE	OBS.:	
FRENTE:	12,00	240,00 M <sup>2</sup>	FRENTE:	RUA PEDRO FERREIRA DE FREITAS
FUNDO:	12,00	CHANF.:	FUNDO:	LOTE 03
LAD. DIR.:	20,00		LAD. DIR.:	LOTE 15
LAD. ESQ.:	20,00		LAD. ESQ.:	LOTE 13
LOTE:	15	ÁREA DO LOTE	OBS.:	
FRENTE:	12,00	240,00 M <sup>2</sup>	FRENTE:	RUA PEDRO FERREIRA DE FREITAS
FUNDO:	12,00	CHANF.:	FUNDO:	LOTE 02
LAD. DIR.:	20,00		LAD. DIR.:	LOTE 16
LAD. ESQ.:	20,00		LAD. ESQ.:	LOTE 14
LOTE:	16	ÁREA DO LOTE	OBS.:	
FRENTE:	12,00	240,00 M <sup>2</sup>	FRENTE:	RUA PEDRO FERREIRA DE FREITAS
FUNDO:	12,00	CHANF.:	FUNDO:	LOTE 01

Rua São Domingos Qd. 02, Lt. 17,S/nº - Setor Primavera – Santa Fé de Goiás –  
CEP:76.265-000 Fone: (62) 3385-1141



GOVERNO MUNICIPAL

**Santa Fé de Goiás**

No Caminho do Desenvolvimento

Publicado

Em: 05/08/09

LAD. DIR.:	20,00		LAD. DIR.:	LOTE 17
LAD. ESQ.:	20,00		LAD. ESQ.:	LOTE 15
LOTE:	17	ÁREA DO LOTE	OBS.:	
FRENTE:	11,26	241,87 M <sup>2</sup>	FRENTE:	RUA PEDRO FERREIRA DE FREITAS
FUNDO:	7,29	CHANF.:	FUNDO:	LOTE 01
LAD. DIR.:	15,99	8,24	LAD. DIR.:	RUA RANDOLFO MARTINS DE AGUIAR
LAD. ESQ.:	20,00		LAD. ESQ.:	LOTE 16

**MEMORIAL DESCRITIVO**

LOTEAMENTO: RESIDENCIAL BOA VISTA  
MUNICÍPIO: SANTA FÉ DE GOIÁS-GO  
PROPRIETÁRIO: MUNICIPIO DE SANTA FÉ DE GOIÁS  
DATA: JULHO./2009  
QUADRA: 02


DIMENSÕES LINEARES			LIMITES E CONFRONTAÇÕES	
LOTE:	01	ÁREA DO LOTE	OBS.:	
FRENTE:	10,00	240,00 M <sup>2</sup>	FRENTE:	RUA FRANCISCA FREIRE DE JESUS SILVA
FUNDO:	10,00	CHANF.:	FUNDO:	ÁREA INSTITUCIONAL.01
LAD. DIR.:	24,00		LAD. DIR.:	LOTE 02
LAD. ESQ.:	24,00		LAD. ESQ.:	ÁREA VERDE.01
LOTE:	02	ÁREA DO LOTE	OBS.:	
FRENTE:	10,00	240,00 M <sup>2</sup>	FRENTE:	RUA FRANCISCA FREIRE DE JESUS SILVA
FUNDO:	10,00	CHANF.:	FUNDO:	ÁREA INSTITUCIONAL.01
LAD. DIR.:	24,00		LAD. DIR.:	LOTE 03
LAD. ESQ.:	24,00		LAD. ESQ.:	LOTE 01
LOTE:	03	ÁREA DO LOTE	OBS.:	
FRENTE:	10,00	240,00 M <sup>2</sup>	FRENTE:	RUA FRANCISCA FREIRE DE JESUS SILVA
FUNDO:	10,00	CHANF.:	FUNDO:	ÁREA INSTITUCIONAL.01
LAD. DIR.:	24,00		LAD. DIR.:	LOTE 04
LAD. ESQ.:	24,00		LAD. ESQ.:	LOTE 02
LOTE:	04	ÁREA DO LOTE	OBS.:	
FRENTE:	9,54	254,92 M <sup>2</sup>	FRENTE:	RUA FRANCISCA FREIRE DE JESUS SILVA
FUNDO:	9,08	CHANF.:	FUNDO:	ÁREA INSTITUCIONAL.01
LAD. DIR.:	21,25	3,93	LAD. DIR.:	RUA PEDRO FERREIRA DE FREITAS
LAD. ESQ.:	24,00		LAD. ESQ.:	LOTE 03

**MEMORIAL DESCRITIVO**

LOTEAMENTO: RESIDENCIAL BOA VISTA  
MUNICÍPIO: SANTA FÉ DE GOIÁS-GO  
PROPRIETÁRIO: MUNICIPIO DE SANTA FÉ DE GOIÁS  
DATA: JULHO./2009  
QUADRA: 03

DIMENSÕES LINEARES			LIMITES E CONFRONTAÇÕES	
LOTE:	01	ÁREA DO LOTE	OBS.:	
FRENTE:	7,00	240,00 M <sup>2</sup>	FRENTE:	RUA IZORDINA MARQUES ANNES
FUNDO:	10,00	CHANF.:	FUNDO:	LOTE 22

Rua São Domingos Qd. 02, Lt. 17, S/nº - Setor Primavera – Santa Fé de Goiás –  
CEP:76.265-000 Fone: (62) 3385-1141



GOVERNO MUNICIPAL

**Santa Fé de Goiás**

No Caminho do Desenvolvimento

Publicado

Em: 05/08/09

*(Assinatura)*

LAD. DIR.:	24,45	4,24	LAD. DIR.:	LOTE 02
LAD. ESQ.:	21,45		LAD. ESQ.:	RUA FRANCISCA FREIRE DE JESUS SILVA
LOTE:	02	ÁREA DO LOTE	OBS.:	
FRENTE:	10,00	244,50 M <sup>2</sup>	FRENTE:	RUA IZORDINA MARQUES ANNES
FUNDO:	10,00	CHANF.:	FUNDO:	LOTE 22
LAD. DIR.:	24,45		LAD. DIR.:	LOTE 03
LAD. ESQ.:	24,45		LAD. ESQ.:	LOTE 01
LOTE:	03	ÁREA DO LOTE	OBS.:	
FRENTE:	10,00	244,50 M <sup>2</sup>	FRENTE:	RUA IZORDINA MARQUES ANNES
FUNDO:	10,00	CHANF.:	FUNDO:	LOTE 05
LAD. DIR.:	24,45		LAD. DIR.:	LOTE 04
LAD. ESQ.:	24,45		LAD. ESQ.:	LOTE 02
LOTE:	04	ÁREA DO LOTE	OBS.:	
FRENTE:	7,00	240,00 M <sup>2</sup>	FRENTE:	RUA IZORDINA MARQUES ANNES
FUNDO:	10,00	CHANF.:	FUNDO:	LOTE 05
LAD. DIR.:	21,45	4,24	LAD. DIR.:	RUA NADIR GONÇALVES RODRIGUES
LAD. ESQ.:	24,45		LAD. ESQ.:	LOTE 03
LOTE:	05	ÁREA DO LOTE	OBS.:	
FRENTE:	12,00	240,00 M <sup>2</sup>	FRENTE:	RUA NADIR GONÇALVES RODRIGUES
FUNDO:	12,00	CHANF.:	FUNDO:	LOTE 22
LAD. DIR.:	20,00		LAD. DIR.:	LOTE 06
LAD. ESQ.:	20,00		LAD. ESQ.:	LOTES 04 e 03
LOTE:	06	ÁREA DO LOTE	OBS.:	
FRENTE:	12,00	240,00 M <sup>2</sup>	FRENTE:	RUA NADIR GONÇALVES RODRIGUES
FUNDO:	12,00	CHANF.:	FUNDO:	LOTE 21
LAD. DIR.:	20,00		LAD. DIR.:	LOTE 07
LAD. ESQ.:	20,00		LAD. ESQ.:	LOTE 05
LOTE:	07	ÁREA DO LOTE	OBS.:	
FRENTE:	12,00	240,00 M <sup>2</sup>	FRENTE:	RUA NADIR GONÇALVES RODRIGUES
FUNDO:	12,00	CHANF.:	FUNDO:	LOTE 20
LAD. DIR.:	20,00		LAD. DIR.:	LOTE 08
LAD. ESQ.:	20,00		LAD. ESQ.:	LOTE 06
LOTE:	08	ÁREA DO LOTE	OBS.:	
FRENTE:	12,00	240,00 M <sup>2</sup>	FRENTE:	RUA NADIR GONÇALVES RODRIGUES
FUNDO:	12,00	CHANF.:	FUNDO:	LOTE 19
LAD. DIR.:	20,00		LAD. DIR.:	LOTE 09
LAD. ESQ.:	20,00		LAD. ESQ.:	LOTE 07
LOTE:	09	ÁREA DO LOTE	OBS.:	
FRENTE:	12,00	240,00 M <sup>2</sup>	FRENTE:	RUA NADIR GONÇALVES RODRIGUES
FUNDO:	12,00	CHANF.:	FUNDO:	LOTE 18
LAD. DIR.:	20,00		LAD. DIR.:	LOTE 10
LAD. ESQ.:	20,00		LAD. ESQ.:	LOTE 08
LOTE:	10	ÁREA DO LOTE	OBS.:	
FRENTE:	12,00	240,00 M <sup>2</sup>	FRENTE:	RUA NADIR GONÇALVES RODRIGUES
FUNDO:	12,00	CHANF.:	FUNDO:	LOTE 17

Rua São Domingos Qd. 02, Lt. 17,S/nº - Setor Primavera – Santa Fé de Goiás –  
CEP:76.265-000 Fone: (62) 3385-1141

*(Assinatura)*



GOVERNO MUNICIPAL

**Santa Fé de Goiás**

No Caminho do Desenvolvimento

Publicado


Em: 05/08/09

*(Assinatura)*

LAD. DIR.:	20,00		LAD. DIR.:	LOTE 11
LAD. ESQ.:	20,00		LAD. ESQ.:	LOTE 09
LOTE:	11	ÁREA DO LOTE	OBS.:	
FRENTE:	12,00	240,00 M <sup>2</sup>	FRENTE:	RUA NADIR GONÇALVES RODRIGUES
FUNDO:	12,00	CHANF.:	FUNDO:	LOTE 16
LAD. DIR.:	20,00		LAD. DIR.:	LOTES 12 e 13
LAD. ESQ.:	20,00		LAD. ESQ.:	LOTE 10
LOTE:	12	ÁREA DO LOTE	OBS.:	
FRENTE:	7,00	240,00 M <sup>2</sup>	FRENTE:	RUA BERBADINA XAVIER DE GODOI
FUNDO:	10,00	CHANF.:	FUNDO:	LOTE 11
LAD. DIR.:	24,45	4,24	LAD. DIR.:	LOTE 13
LAD. ESQ.:	21,45		LAD. ESQ.:	RUA NADIR GONÇALVES RODRIGUES
LOTE:	13	ÁREA DO LOTE	OBS.:	
FRENTE:	10,00	244,50 M <sup>2</sup>	FRENTE:	RUA BERBADINA XAVIER DE GODOI
FUNDO:	10,00	CHANF.:	FUNDO:	LOTE 11
LAD. DIR.:	24,45		LAD. DIR.:	LOTE 14
LAD. ESQ.:	24,45		LAD. ESQ.:	LOTE 12
LOTE:	14	ÁREA DO LOTE	OBS.:	
FRENTE:	10,00	244,50 M <sup>2</sup>	FRENTE:	RUA BERBADINA XAVIER DE GODOI
FUNDO:	10,00	CHANF.:	FUNDO:	LOTE 16
LAD. DIR.:	24,45		LAD. DIR.:	LOTE 15
LAD. ESQ.:	24,45		LAD. ESQ.:	LOTE 13
LOTE:	15	ÁREA DO LOTE	OBS.:	
FRENTE:	7,00	240,00 M <sup>2</sup>	FRENTE:	RUA BERBADINA XAVIER DE GODOI
FUNDO:	10,00	CHANF.:	FUNDO:	LOTE 16
LAD. DIR.:	21,45	4,24	LAD. DIR.:	RUA FRANCISCA FREIRE DE JESUS SILVA
LAD. ESQ.:	24,45		LAD. ESQ.:	LOTE 14
LOTE:	16	ÁREA DO LOTE	OBS.:	
FRENTE:	12,00	240,00 M <sup>2</sup>	FRENTE:	RUA FRANCISCA FREIRE DE JESUS SILVA
FUNDO:	12,00	CHANF.:	FUNDO:	LOTE 11
LAD. DIR.:	20,00		LAD. DIR.:	LOTE 17
LAD. ESQ.:	20,00		LAD. ESQ.:	LOTES 15 e 14
LOTE:	17	ÁREA DO LOTE	OBS.:	
FRENTE:	12,00	240,00 M <sup>2</sup>	FRENTE:	RUA FRANCISCA FREIRE DE JESUS SILVA
FUNDO:	12,00	CHANF.:	FUNDO:	LOTE 10
LAD. DIR.:	20,00		LAD. DIR.:	LOTE 18
LAD. ESQ.:	20,00		LAD. ESQ.:	LOTE 16
LOTE:	18	ÁREA DO LOTE	OBS.:	
FRENTE:	12,00	240,00 M <sup>2</sup>	FRENTE:	RUA FRANCISCA FREIRE DE JESUS SILVA
FUNDO:	12,00	CHANF.:	FUNDO:	LOTE 09
LAD. DIR.:	20,00		LAD. DIR.:	LOTE 19
LAD. ESQ.:	20,00		LAD. ESQ.:	LOTE 17
LOTE:	19	ÁREA DO LOTE	OBS.:	
FRENTE:	12,00	240,00 M <sup>2</sup>	FRENTE:	RUA FRANCISCA FREIRE DE JESUS SILVA
FUNDO:	12,00	CHANF.:	FUNDO:	LOTE 08

Rua São Domingos Qd. 02, Lt. 17, S/nº - Setor Primavera – Santa Fé de Goiás –  
CEP:76.265-000 Fone: (62) 3385-1141

*(Assinatura)*



GOVERNO MUNICIPAL  
**Santa Fé de Goiás**  
No Caminho do Desenvolvimento

Publicado  
Em: 03 de 08 de 2009  
(Assinatura)


LAD. DIR.:	20,00		LAD. DIR.:	LOTE 20
LAD. ESQ.:	20,00		LAD. ESQ.:	LOTE 18
LOTE:	20	ÁREA DO LOTE	OBS.:	
FRENTE:	12,00	240,00 M <sup>2</sup>	FRENTE:	RUA FRANCISCA FREIRE DE JESUS SILVA
FUNDO:	12,00	CHANF.:	FUNDO:	LOTE 07
LAD. DIR.:	20,00		LAD. DIR.:	LOTE 21
LAD. ESQ.:	20,00		LAD. ESQ.:	LOTE 19
LOTE:	21	ÁREA DO LOTE	OBS.:	
FRENTE:	12,00	240,00 M <sup>2</sup>	FRENTE:	RUA FRANCISCA FREIRE DE JESUS SILVA
FUNDO:	12,00	CHANF.:	FUNDO:	LOTE 06
LAD. DIR.:	20,00		LAD. DIR.:	LOTE 22
LAD. ESQ.:	20,00		LAD. ESQ.:	LOTE 20
LOTE:	22	ÁREA DO LOTE	OBS.:	
FRENTE:	12,00	240,00 M <sup>2</sup>	FRENTE:	RUA FRANCISCA FREIRE DE JESUS SILVA
FUNDO:	12,00	CHANF.:	FUNDO:	LOTE 05
LAD. DIR.:	20,00		LAD. DIR.:	LOTES 01 E 02
LAD. ESQ.:	20,00		LAD. ESQ.:	LOTE 21

#### MEMORIAL DESCRITIVO

LOTEAMENTO: RESIDENCIAL BOA VISTA  
MUNICÍPIO: SANTA FÉ DE GOIÁS-GO  
PROPRIETÁRIO: MUNICÍPIO DE SANTA FÉ DE GOIÁS  
DATA: JULHO./2009  
QUADRA: 04

DIMENSÕES LINEARES			LIMITES E CONFRONTAÇÕES	
LOTE:	01	ÁREA DO LOTE	OBS.:	
FRENTE:	7,00	240,00 M <sup>2</sup>	FRENTE:	RUA IZORDINA MARQUES ANNES
FUNDO:	10,00	CHANF.:	FUNDO:	LOTE 20
LAD. DIR.:	24,45	4,24	LAD. DIR.:	LOTE 02
LAD. ESQ.:	21,45		LAD. ESQ.:	RUA NADIR GONÇALVES RODRIGUES
LOTE:	02	ÁREA DO LOTE	OBS.:	
FRENTE:	10,00	244,50 M <sup>2</sup>	FRENTE:	RUA IZORDINA MARQUES ANNES
FUNDO:	10,00	CHANF.:	FUNDO:	LOTE 20
LAD. DIR.:	24,45		LAD. DIR.:	LOTE 03
LAD. ESQ.:	24,45		LAD. ESQ.:	LOTE 01
LOTE:	03	ÁREA DO LOTE	OBS.:	
FRENTE:	10,00	244,50 M <sup>2</sup>	FRENTE:	RUA IZORDINA MARQUES ANNES
FUNDO:	10,00	CHANF.:	FUNDO:	LOTE 05
LAD. DIR.:	24,45		LAD. DIR.:	LOTE 04
LAD. ESQ.:	24,45		LAD. ESQ.:	LOTE 02
LOTE:	04	ÁREA DO LOTE	OBS.:	
FRENTE:	7,00	240,00 M <sup>2</sup>	FRENTE:	RUA IZORDINA MARQUES ANNES
FUNDO:	10,00	CHANF.:	FUNDO:	LOTE 05
LAD. DIR.:	21,45	4,24	LAD. DIR.:	RUA FRANCISCA FREIRE DE JESUS SILVA
LAD. ESQ.:	24,45		LAD. ESQ.:	LOTE 03
LOTE:	05	ÁREA DO LOTE	OBS.:	

Rua São Domingos Qd. 02, Lt. 17,S/nº - Setor Primavera – Santa Fé de Goiás –  
CEP:76.265-000 Fone: (62) 3385-1141



GOVERNO MUNICIPAL  
**Santa Fé de Goiás**  
No Caminho do Desenvolvimento

Publicado  
Em: 05/08/09  
*[Assinatura]*

FRENTE:	12,00	240,00 M <sup>2</sup>	FRENTE:	RUA FRANCISCA FREIRE DE JESUS SILVA
FUNDO:	12,00	CHANF.:	FUNDO:	LOTE 20
LAD. DIR.:	20,00		LAD. DIR.:	LOTE 06
LAD. ESQ.:	20,00		LAD. ESQ.:	LOTES 04 e 03
LOTE:	06	ÁREA DO LOTE	OBS.:	
FRENTE:	12,00	240,00 M <sup>2</sup>	FRENTE:	RUA FRANCISCA FREIRE DE JESUS SILVA
FUNDO:	12,00	CHANF.:	FUNDO:	LOTE 19
LAD. DIR.:	20,00		LAD. DIR.:	LOTE 07
LAD. ESQ.:	20,00		LAD. ESQ.:	LOTE 05
LOTE:	07	ÁREA DO LOTE	OBS.:	
FRENTE:	12,00	240,00 M <sup>2</sup>	FRENTE:	RUA FRANCISCA FREIRE DE JESUS SILVA
FUNDO:	12,00	CHANF.:	FUNDO:	LOTE 18
LAD. DIR.:	20,00		LAD. DIR.:	LOTE 08
LAD. ESQ.:	20,00		LAD. ESQ.:	LOTE 06
LOTE:	08	ÁREA DO LOTE	OBS.:	
FRENTE:	12,00	240,00 M <sup>2</sup>	FRENTE:	RUA FRANCISCA FREIRE DE JESUS SILVA
FUNDO:	12,00	CHANF.:	FUNDO:	LOTE 17
LAD. DIR.:	20,00		LAD. DIR.:	LOTE 09
LAD. ESQ.:	20,00		LAD. ESQ.:	LOTE 07
LOTE:	09	ÁREA DO LOTE	OBS.:	
FRENTE:	12,00	240,00 M <sup>2</sup>	FRENTE:	RUA FRANCISCA FREIRE DE JESUS SILVA
FUNDO:	12,00	CHANF.:	FUNDO:	LOTE 16
LAD. DIR.:	20,00		LAD. DIR.:	LOTE 10
LAD. ESQ.:	20,00		LAD. ESQ.:	LOTE 08
LOTE:	10	ÁREA DO LOTE	OBS.:	
FRENTE:	12,00	240,00 M <sup>2</sup>	FRENTE:	RUA FRANCISCA FREIRE DE JESUS SILVA
FUNDO:	12,00	CHANF.:	FUNDO:	LOTE 15
LAD. DIR.:	20,00		LAD. DIR.:	LOTES 11 e 12
LAD. ESQ.:	20,00		LAD. ESQ.:	LOTE 09
LOTE:	11	ÁREA DO LOTE	OBS.:	
FRENTE:	7,00	240,00 M <sup>2</sup>	FRENTE:	RUA LORIVAL DE OLIVEIRA LOBO
FUNDO:	10,00	CHANF.:	FUNDO:	LOTE 10
LAD. DIR.:	24,45	4,24	LAD. DIR.:	LOTE 12
LAD. ESQ.:	21,45		LAD. ESQ.:	RUA FRANCISCA FREIRE DE JESUS SILVA
LOTE:	12	ÁREA DO LOTE	OBS.:	
FRENTE:	10,00	244,50 M <sup>2</sup>	FRENTE:	RUA LORIVAL DE OLIVEIRA LOBO
FUNDO:	10,00	CHANF.:	FUNDO:	LOTE 10
LAD. DIR.:	24,45		LAD. DIR.:	LOTE 13
LAD. ESQ.:	24,45		LAD. ESQ.:	LOTE 11
LOTE:	13	ÁREA DO LOTE	OBS.:	
FRENTE:	10,00	244,50 M <sup>2</sup>	FRENTE:	RUA LORIVAL DE OLIVEIRA LOBO
FUNDO:	10,00	CHANF.:	FUNDO:	LOTE 15
LAD. DIR.:	24,45		LAD. DIR.:	LOTE 14
LAD. ESQ.:	24,45		LAD. ESQ.:	LOTE 12
LOTE:	14	ÁREA DO LOTE	OBS.:	

Rua São Domingos Qd. 02, Lt. 17,S/nº - Setor Primavera – Santa Fé de Goiás –  
CEP:76.265-000 Fone: (62) 3385-1141





GOVERNO MUNICIPAL

**Santa Fé de Goiás**

No Caminho do Desenvolvimento

Publicado

Em: 05/08/09

FRENTE:	7,00	240,00 M <sup>2</sup>	FRENTE:	RUA LORIVAL DE OLIVEIRA LOBO
FUNDO:	10,00	CHANF.:	FUNDO:	LOTE 15
LAD. DIR.:	21,45	4,24	LAD. DIR.:	RUA NADIR GONÇALVES RODRIGUES
LAD. ESQ.:	24,45		LAD. ESQ.:	LOTE 13
LOTE:	15	ÁREA DO LOTE	OBS.:	
FRENTE:	12,00	240,00 M <sup>2</sup>	FRENTE:	RUA NADIR GONÇALVES RODRIGUES
FUNDO:	12,00	CHANF.:	FUNDO:	LOTE 10
LAD. DIR.:	20,00		LAD. DIR.:	LOTE 16
LAD. ESQ.:	20,00		LAD. ESQ.:	LOTES 14 e 13
LOTE:	16	ÁREA DO LOTE	OBS.:	
FRENTE:	12,00	240,00 M <sup>2</sup>	FRENTE:	RUA NADIR GONÇALVES RODRIGUES
FUNDO:	12,00	CHANF.:	FUNDO:	LOTE 09
LAD. DIR.:	20,00		LAD. DIR.:	LOTE 17
LAD. ESQ.:	20,00		LAD. ESQ.:	LOTE 15
LOTE:	17	ÁREA DO LOTE	OBS.:	
FRENTE:	12,00	240,00 M <sup>2</sup>	FRENTE:	RUA NADIR GONÇALVES RODRIGUES
FUNDO:	12,00	CHANF.:	FUNDO:	LOTE 08
LAD. DIR.:	20,00		LAD. DIR.:	LOTE 18
LAD. ESQ.:	20,00		LAD. ESQ.:	LOTE 16
LOTE:	18	ÁREA DO LOTE	OBS.:	
FRENTE:	12,00	240,00 M <sup>2</sup>	FRENTE:	RUA NADIR GONÇALVES RODRIGUES
FUNDO:	12,00	CHANF.:	FUNDO:	LOTE 07
LAD. DIR.:	20,00		LAD. DIR.:	LOTE 19
LAD. ESQ.:	20,00		LAD. ESQ.:	LOTE 17
LOTE:	19	ÁREA DO LOTE	OBS.:	
FRENTE:	12,00	240,00 M <sup>2</sup>	FRENTE:	RUA NADIR GONÇALVES RODRIGUES
FUNDO:	12,00	CHANF.:	FUNDO:	LOTE 06
LAD. DIR.:	20,00		LAD. DIR.:	LOTE 20
LAD. ESQ.:	20,00		LAD. ESQ.:	LOTE 18
LOTE:	20	ÁREA DO LOTE	OBS.:	
FRENTE:	12,00	240,00 M <sup>2</sup>	FRENTE:	RUA NADIR GONÇALVES RODRIGUES
FUNDO:	12,00	CHANF.:	FUNDO:	LOTE 05
LAD. DIR.:	20,00		LAD. DIR.:	LOTES 01 E 02
LAD. ESQ.:	20,00		LAD. ESQ.:	LOTE 19

**MEMORIAL DESCRITIVO**

LOTEAMENTO: RESIDENCIAL BOA VISTA  
MUNICÍPIO: SANTA FÉ DE GOIÁS-GO  
PROPRIETÁRIO: MUNICÍPIO DE SANTA FÉ DE GOIÁS  
DATA: JULHO./2009  
QUADRA: 05

DIMENSÕES LINEARES			LIMITES E CONFRONTAÇÕES	
LOTE:	01	ÁREA DO LOTE	OBS.:	
FRENTE:	7,00	240,00 M <sup>2</sup>	FRENTE:	RUA IZORDINA MARQUES ANNES
FUNDO:	10,00	CHANF.:	FUNDO:	LOTE 20
LAD. DIR.:	24,45	4,24	LAD. DIR.:	LOTE 02

**Rua São Domingos Qd. 02, Lt. 17, S/nº - Setor Primavera – Santa Fé de Goiás –  
CEP:76.265-000 Fone: (62) 3385-1141**



GOVERNO MUNICIPAL


**Santa Fé de Goiás**

No Caminho do Desenvolvimento

Publicado  
Em: 05/08/09  

LAD. ESQ.:	21,45		LAD. ESQ.:	RUA ANTONIO JOSE PEREIRA
LOTE:	02	ÁREA DO LOTE	OBS.:	
FRENTE:	10,00	244,50 M <sup>2</sup>	FRENTE:	RUA IZORDINA MARQUES ANNES
FUNDO:	10,00	CHANF.:	FUNDO:	LOTE 20
LAD. DIR.:	24,45		LAD. DIR.:	LOTE 03
LAD. ESQ.:	24,45		LAD. ESQ.:	LOTE 01
LOTE:	03	ÁREA DO LOTE	OBS.:	
FRENTE:	10,00	244,50 M <sup>2</sup>	FRENTE:	RUA IZORDINA MARQUES ANNES
FUNDO:	10,00	CHANF.:	FUNDO:	LOTE 05
LAD. DIR.:	24,45		LAD. DIR.:	LOTE 04
LAD. ESQ.:	24,45		LAD. ESQ.:	LOTE 02
LOTE:	04	ÁREA DO LOTE	OBS.:	
FRENTE:	7,00	240,00 M <sup>2</sup>	FRENTE:	RUA IZORDINA MARQUES ANNES
FUNDO:	10,00	CHANF.:	FUNDO:	LOTE 05
LAD. DIR.:	21,45	4,24	LAD. DIR.:	RUA NADIR GONÇALVES RODRIGUES
LAD. ESQ.:	24,45		LAD. ESQ.:	LOTE 03
LOTE:	05	ÁREA DO LOTE	OBS.:	
FRENTE:	12,00	240,00 M <sup>2</sup>	FRENTE:	RUA NADIR GONÇALVES RODRIGUES
FUNDO:	12,00	CHANF.:	FUNDO:	LOTE 20
LAD. DIR.:	20,00		LAD. DIR.:	LOTE 06
LAD. ESQ.:	20,00		LAD. ESQ.:	LOTES 04 e 03
LOTE:	06	ÁREA DO LOTE	OBS.:	
FRENTE:	12,00	240,00 M <sup>2</sup>	FRENTE:	RUA NADIR GONÇALVES RODRIGUES
FUNDO:	12,00	CHANF.:	FUNDO:	LOTE 19
LAD. DIR.:	20,00		LAD. DIR.:	LOTE 07
LAD. ESQ.:	20,00		LAD. ESQ.:	LOTE 05
LOTE:	07	ÁREA DO LOTE	OBS.:	
FRENTE:	12,00	240,00 M <sup>2</sup>	FRENTE:	RUA NADIR GONÇALVES RODRIGUES
FUNDO:	12,00	CHANF.:	FUNDO:	LOTE 18
LAD. DIR.:	20,00		LAD. DIR.:	LOTE 08
LAD. ESQ.:	20,00		LAD. ESQ.:	LOTE 06
LOTE:	08	ÁREA DO LOTE	OBS.:	
FRENTE:	12,00	240,00 M <sup>2</sup>	FRENTE:	RUA NADIR GONÇALVES RODRIGUES
FUNDO:	12,00	CHANF.:	FUNDO:	LOTE 17
LAD. DIR.:	20,00		LAD. DIR.:	LOTE 09
LAD. ESQ.:	20,00		LAD. ESQ.:	LOTE 07
LOTE:	09	ÁREA DO LOTE	OBS.:	
FRENTE:	12,00	240,00 M <sup>2</sup>	FRENTE:	RUA NADIR GONÇALVES RODRIGUES
FUNDO:	12,00	CHANF.:	FUNDO:	LOTE 16
LAD. DIR.:	20,00		LAD. DIR.:	LOTE 10
LAD. ESQ.:	20,00		LAD. ESQ.:	LOTE 08
LOTE:	10	ÁREA DO LOTE	OBS.:	
FRENTE:	12,00	240,00 M <sup>2</sup>	FRENTE:	RUA NADIR GONÇALVES RODRIGUES
FUNDO:	12,00	CHANF.:	FUNDO:	LOTE 15
LAD. DIR.:	20,00		LAD. DIR.:	LOTES 11 e 12

Rua São Domingos Qd. 02, Lt. 17, S/nº - Setor Primavera – Santa Fé de Goiás –  
CEP:76.265-000 Fone: (62) 3385-1141



GOVERNO MUNICIPAL  
**Santa Fé de Goiás**  
No Caminho do Desenvolvimento

Publicado  
Em: 05/08/09  
*(Assinatura)*

LAD. ESQ.:	20,00		LAD. ESQ.:	LOTE 09
LOTE:	11	ÁREA DO LOTE	OBS.:	
FRENTE:	7,00	240,00 M <sup>2</sup>	FRENTE:	RUA LORIVAL DE OLIVEIRA LOBO
FUNDO:	10,00	CHANF.:	FUNDO:	LOTE 10
LAD. DIR.:	24,45	4,24	LAD. DIR.:	LOTE 12
LAD. ESQ.:	21,45		LAD. ESQ.:	RUA NADIR GONÇALVES RODRIGUES
LOTE:	12	ÁREA DO LOTE	OBS.:	
FRENTE:	10,00	244,50 M <sup>2</sup>	FRENTE:	RUA LORIVAL DE OLIVEIRA LOBO
FUNDO:	10,00	CHANF.:	FUNDO:	LOTE 10
LAD. DIR.:	24,45		LAD. DIR.:	LOTE 13
LAD. ESQ.:	24,45		LAD. ESQ.:	LOTE 11
LOTE:	13	ÁREA DO LOTE	OBS.:	
FRENTE:	10,00	244,50 M <sup>2</sup>	FRENTE:	RUA LORIVAL DE OLIVEIRA LOBO
FUNDO:	10,00	CHANF.:	FUNDO:	LOTE 15
LAD. DIR.:	24,45		LAD. DIR.:	LOTE 14
LAD. ESQ.:	24,45		LAD. ESQ.:	LOTE 12
LOTE:	14	ÁREA DO LOTE	OBS.:	
FRENTE:	7,00	240,00 M <sup>2</sup>	FRENTE:	RUA LORIVAL DE OLIVEIRA LOBO
FUNDO:	10,00	CHANF.:	FUNDO:	LOTE 15
LAD. DIR.:	21,45	4,24	LAD. DIR.:	RUA ANTÔNIO JOSÉ PEREIRA
LAD. ESQ.:	24,45		LAD. ESQ.:	LOTE 13
LOTE:	15	ÁREA DO LOTE	OBS.:	
FRENTE:	12,00	240,00 M <sup>2</sup>	FRENTE:	RUA ANTÔNIO JOSÉ PEREIRA
FUNDO:	12,00	CHANF.:	FUNDO:	LOTE 10
LAD. DIR.:	20,00		LAD. DIR.:	LOTE 16
LAD. ESQ.:	20,00		LAD. ESQ.:	LOTES 14 e 13
LOTE:	16	ÁREA DO LOTE	OBS.:	
FRENTE:	12,00	240,00 M <sup>2</sup>	FRENTE:	RUA ANTÔNIO JOSÉ PEREIRA
FUNDO:	12,00	CHANF.:	FUNDO:	LOTE 09
LAD. DIR.:	20,00		LAD. DIR.:	LOTE 17
LAD. ESQ.:	20,00		LAD. ESQ.:	LOTE 15
LOTE:	17	ÁREA DO LOTE	OBS.:	
FRENTE:	12,00	240,00 M <sup>2</sup>	FRENTE:	RUA ANTÔNIO JOSÉ PEREIRA
FUNDO:	12,00	CHANF.:	FUNDO:	LOTE 08
LAD. DIR.:	20,00		LAD. DIR.:	LOTE 18
LAD. ESQ.:	20,00		LAD. ESQ.:	LOTE 16
LOTE:	18	ÁREA DO LOTE	OBS.:	
FRENTE:	12,00	240,00 M <sup>2</sup>	FRENTE:	RUA ANTÔNIO JOSÉ PEREIRA
FUNDO:	12,00	CHANF.:	FUNDO:	LOTE 07
LAD. DIR.:	20,00		LAD. DIR.:	LOTE 19
LAD. ESQ.:	20,00		LAD. ESQ.:	LOTE 17
LOTE:	19	ÁREA DO LOTE	OBS.:	
FRENTE:	12,00	240,00 M <sup>2</sup>	FRENTE:	RUA ANTÔNIO JOSÉ PEREIRA
FUNDO:	12,00	CHANF.:	FUNDO:	LOTE 06
LAD. DIR.:	20,00		LAD. DIR.:	LOTE 20

Rua São Domingos Qd. 02, Lt. 17,S/nº - Setor Primavera – Santa Fé de Goiás –  
CEP:76.265-000 Fone: (62) 3385-1141



GOVERNO MUNICIPAL

**Santa Fé de Goiás**

No Caminho do Desenvolvimento

Publicado

Em: 05/08/09  
Assinado

LAD. ESQ.:	20,00		LAD. ESQ.:	LOTE 18
LOTE:	20	ÁREA DO LOTE	OBS.:	
FRENTE:	12,00	240,00 M <sup>2</sup>	FRENTE:	RUA ANTÔNIO JOSÉ PEREIRA
FUNDO:	12,00	CHANF.:	FUNDO:	LOTE 05
LAD. DIR.:	20,00		LAD. DIR.:	LOTES 01 E 02
LAD. ESQ.:	20,00		LAD. ESQ.:	LOTE 19

**MEMORIAL DESCRITIVO**

LOTEAMENTO: RESIDENCIAL BOA VISTA  
MUNICÍPIO: SANTA FÉ DE GOIÁS-GO  
PROPRIETÁRIO: MUNICÍPIO DE SANTA FÉ DE GOIÁS  
DATA: JULHO./2009  
QUADRA: 06

DIMENSÕES LINEARES			LIMITES E CONFRONTAÇÕES	
LOTE:	01	ÁREA DO LOTE	OBS.:	
FRENTE:	7,00	240,00 M <sup>2</sup>	FRENTE:	RUA IZORDINA MARQUES ANNES
FUNDO:	10,00	CHANF.:	FUNDO:	LOTE 22
LAD. DIR.:	24,45	4,24	LAD. DIR.:	LOTE 02
LAD. ESQ.:	21,45		LAD. ESQ.:	RUA NADIR GONÇALVES RODRIGUES
LOTE:	02	ÁREA DO LOTE	OBS.:	
FRENTE:	10,00	244,50 M <sup>2</sup>	FRENTE:	RUA IZORDINA MARQUES ANNES
FUNDO:	10,00	CHANF.:	FUNDO:	LOTE 22
LAD. DIR.:	24,45		LAD. DIR.:	LOTE 03
LAD. ESQ.:	24,45		LAD. ESQ.:	LOTE 01
LOTE:	03	ÁREA DO LOTE	OBS.:	
FRENTE:	10,00	244,50 M <sup>2</sup>	FRENTE:	RUA IZORDINA MARQUES ANNES
FUNDO:	10,00	CHANF.:	FUNDO:	LOTE 05
LAD. DIR.:	24,45		LAD. DIR.:	LOTE 04
LAD. ESQ.:	24,45		LAD. ESQ.:	LOTE 02
LOTE:	04	ÁREA DO LOTE	OBS.:	
FRENTE:	7,00	240,00 M <sup>2</sup>	FRENTE:	RUA IZORDINA MARQUES ANNES
FUNDO:	10,00	CHANF.:	FUNDO:	LOTE 05
LAD. DIR.:	21,45	4,24	LAD. DIR.:	RUA ANTONIO JOSÉ PEREIRA
LAD. ESQ.:	24,45		LAD. ESQ.:	LOTE 03
LOTE:	05	ÁREA DO LOTE	OBS.:	
FRENTE:	12,00	240,00 M <sup>2</sup>	FRENTE:	RUA ANTONIO JOSÉ PEREIRA
FUNDO:	12,00	CHANF.:	FUNDO:	LOTE 22
LAD. DIR.:	20,00		LAD. DIR.:	LOTE 06
LAD. ESQ.:	20,00		LAD. ESQ.:	LOTES 04 e 03
LOTE:	06	ÁREA DO LOTE	OBS.:	
FRENTE:	12,00	240,00 M <sup>2</sup>	FRENTE:	RUA ANTONIO JOSÉ PEREIRA
FUNDO:	12,00	CHANF.:	FUNDO:	LOTE 21
LAD. DIR.:	20,00		LAD. DIR.:	LOTE 07
LAD. ESQ.:	20,00		LAD. ESQ.:	LOTE 05
LOTE:	07	ÁREA DO LOTE	OBS.:	
FRENTE:	12,00	240,00 M <sup>2</sup>	FRENTE:	RUA ANTONIO JOSÉ PEREIRA

Rua São Domingos Qd. 02, Lt. 17, S/nº - Setor Primavera – Santa Fé de Goiás –  
CEP:76.265-000 Fone: (62) 3385-1141



GOVERNO MUNICIPAL  
**Santa Fé de Goiás**  
No Caminho do Desenvolvimento

Em: 03/08/09  
*[Assinatura]*

FUNDO:	12,00	CHANF.:	FUNDO:	LOTE 20
LAD. DIR.:	20,00		LAD. DIR.:	LOTE 08
LAD. ESQ.:	20,00		LAD. ESQ.:	LOTE 06
LOTE:	08	ÁREA DO LOTE	OBS.:	
FRENTE:	12,00	240,00 M <sup>2</sup>	FRENTE:	RUA ANTONIO JOSÉ PEREIRA
FUNDO:	12,00	CHANF.:	FUNDO:	LOTE 19
LAD. DIR.:	20,00		LAD. DIR.:	LOTE 09
LAD. ESQ.:	20,00		LAD. ESQ.:	LOTE 07
LOTE:	09	ÁREA DO LOTE	OBS.:	
FRENTE:	12,00	240,00 M <sup>2</sup>	FRENTE:	RUA ANTONIO JOSÉ PEREIRA
FUNDO:	12,00	CHANF.:	FUNDO:	LOTE 18
LAD. DIR.:	20,00		LAD. DIR.:	LOTE 10
LAD. ESQ.:	20,00		LAD. ESQ.:	LOTE 08
LOTE:	10	ÁREA DO LOTE	OBS.:	
FRENTE:	12,00	240,00 M <sup>2</sup>	FRENTE:	RUA ANTONIO JOSÉ PEREIRA
FUNDO:	12,00	CHANF.:	FUNDO:	LOTE 17
LAD. DIR.:	20,00		LAD. DIR.:	LOTE 11
LAD. ESQ.:	20,00		LAD. ESQ.:	LOTE 09
LOTE:	11	ÁREA DO LOTE	OBS.:	
FRENTE:	12,00	240,00 M <sup>2</sup>	FRENTE:	RUA ANTONIO JOSÉ PEREIRA
FUNDO:	12,00	CHANF.:	FUNDO:	LOTE 16
LAD. DIR.:	20,00		LAD. DIR.:	LOTES 12 e 13
LAD. ESQ.:	20,00		LAD. ESQ.:	LOTE 10
LOTE:	12	ÁREA DO LOTE	OBS.:	
FRENTE:	7,00	240,00 M <sup>2</sup>	FRENTE:	RUA BERBADINA XAVIER DE GODOI
FUNDO:	10,00	CHANF.:	FUNDO:	LOTE 11
LAD. DIR.:	24,45	4,24	LAD. DIR.:	LOTE 13
LAD. ESQ.:	21,45		LAD. ESQ.:	RUA ANTONIO JOSÉ PEREIRA
LOTE:	13	ÁREA DO LOTE	OBS.:	
FRENTE:	10,00	244,50 M <sup>2</sup>	FRENTE:	RUA BERBADINA XAVIER DE GODOI
FUNDO:	10,00	CHANF.:	FUNDO:	LOTE 11
LAD. DIR.:	24,45		LAD. DIR.:	LOTE 14
LAD. ESQ.:	24,45		LAD. ESQ.:	LOTE 12
LOTE:	14	ÁREA DO LOTE	OBS.:	
FRENTE:	10,00	244,50 M <sup>2</sup>	FRENTE:	RUA BERBADINA XAVIER DE GODOI
FUNDO:	10,00	CHANF.:	FUNDO:	LOTE 16
LAD. DIR.:	24,45		LAD. DIR.:	LOTE 15
LAD. ESQ.:	24,45		LAD. ESQ.:	LOTE 13
LOTE:	15	ÁREA DO LOTE	OBS.:	
FRENTE:	7,00	240,00 M <sup>2</sup>	FRENTE:	RUA BERBADINA XAVIER DE GODOI
FUNDO:	10,00	CHANF.:	FUNDO:	LOTE 16
LAD. DIR.:	21,45	4,24	LAD. DIR.:	RUA NADIR GONÇALVES RODRIGUES
LAD. ESQ.:	24,45		LAD. ESQ.:	LOTE 14
LOTE:	16	ÁREA DO LOTE	OBS.:	
FRENTE:	12,00	240,00 M <sup>2</sup>	FRENTE:	RUA NADIR GONÇALVES RODRIGUES

**Rua São Domingos Qd. 02, Lt. 17,S/nº - Setor Primavera – Santa Fé de Goiás –  
CEP:76.265-000 Fone: (62) 3385-1141**



GOVERNO MUNICIPAL

**Santa Fé de Goiás**

No Caminho do Desenvolvimento

Publicado  
Em: 05/08/09  
*(Assinatura)*

FUNDO:	12,00	CHANF.:	FUNDO:	LOTE 11
LAD. DIR.:	20,00		LAD. DIR.:	LOTE 17
LAD. ESQ.:	20,00		LAD. ESQ.:	LOTES 15 e 14
LOTE:	17	ÁREA DO LOTE	OBS.:	
FRENTE:	12,00	240,00 M <sup>2</sup>	FRENTE:	RUA NADIR GONÇALVES RODRIGUES
FUNDO:	12,00	CHANF.:	FUNDO:	LOTE 10
LAD. DIR.:	20,00		LAD. DIR.:	LOTE 18
LAD. ESQ.:	20,00		LAD. ESQ.:	LOTE 16
LOTE:	18	ÁREA DO LOTE	OBS.:	
FRENTE:	12,00	240,00 M <sup>2</sup>	FRENTE:	RUA NADIR GONÇALVES RODRIGUES
FUNDO:	12,00	CHANF.:	FUNDO:	LOTE 09
LAD. DIR.:	20,00		LAD. DIR.:	LOTE 19
LAD. ESQ.:	20,00		LAD. ESQ.:	LOTE 17
LOTE:	19	ÁREA DO LOTE	OBS.:	
FRENTE:	12,00	240,00 M <sup>2</sup>		RUA NADIR GONÇALVES RODRIGUES
FUNDO:	12,00	CHANF.:	FUNDO:	LOTE 08
LAD. DIR.:	20,00		LAD. DIR.:	LOTE 20
LAD. ESQ.:	20,00		LAD. ESQ.:	LOTE 18
LOTE:	20	ÁREA DO LOTE	OBS.:	
FRENTE:	12,00	240,00 M <sup>2</sup>	FRENTE:	RUA NADIR GONÇALVES RODRIGUES
FUNDO:	12,00	CHANF.:	FUNDO:	LOTE 07
LAD. DIR.:	20,00		LAD. DIR.:	LOTE 21
LAD. ESQ.:	20,00		LAD. ESQ.:	LOTE 19
LOTE:	21	ÁREA DO LOTE	OBS.:	
FRENTE:	12,00	240,00 M <sup>2</sup>	FRENTE:	RUA NADIR GONÇALVES RODRIGUES
FUNDO:	12,00	CHANF.:	FUNDO:	LOTE 06
LAD. DIR.:	20,00		LAD. DIR.:	LOTE 22
LAD. ESQ.:	20,00		LAD. ESQ.:	LOTE 20
LOTE:	22	ÁREA DO LOTE	OBS.:	
FRENTE:	12,00	240,00 M <sup>2</sup>	FRENTE:	RUA NADIR GONÇALVES RODRIGUES
FUNDO:	12,00	CHANF.:	FUNDO:	LOTE 05
LAD. DIR.:	20,00		LAD. DIR.:	LOTES 01 E 02
LAD. ESQ.:	20,00		LAD. ESQ.:	LOTE 21

**MEMORIAL DESCRITIVO**

LOTEAMENTO: RESIDENCIAL BOA VISTA  
MUNICÍPIO: SANTA FÉ DE GOIÁS-GO  
PROPRIETÁRIO: MUNICÍPIO DE SANTA FÉ DE GOIÁS  
DATA: JULHO./2009  
QUADRA: 07

DIMENSÕES LINEARES			LIMITES E CONFRONTAÇÕES	
LOTE:	01	ÁREA DO LOTE	OBS.:	
FRENTE:	7,00	240,00 M <sup>2</sup>	FRENTE:	RUA IZORDINA MARQUES ANNES
FUNDO:	10,00	CHANF.:	FUNDO:	LOTE 22
LAD. DIR.:	24,45	4,24	LAD. DIR.:	LOTE 02
LAD. ESQ.:	21,45		LAD. ESQ.:	RUA ANTONIO JOSÉ PEREIRA

**Rua São Domingos Qd. 02, Lt. 17,S/nº - Setor Primavera – Santa Fé de Goiás –  
CEP:76.265-000 Fone: (62) 3385-1141**



GOVERNO MUNICIPAL  
**Santa Fé de Goiás**  
No Caminho do Desenvolvimento

Publicado  
Em: 05/08/09  
*(Assinatura)*

LOTE:	02	ÁREA DO LOTE	OBS.:	
FRENTE:	10,00	244,50 M <sup>2</sup>	FRENTE:	RUA IZORDINA MARQUES ANNES
FUNDO:	10,00	CHANF.:	FUNDO:	LOTE 22
LAD. DIR.:	24,45		LAD. DIR.:	LOTE 03
LAD. ESQ.:	24,45		LAD. ESQ.:	LOTE 01
LOTE:	03	ÁREA DO LOTE	OBS.:	
FRENTE:	10,00	244,50 M <sup>2</sup>	FRENTE:	RUA IZORDINA MARQUES ANNES
FUNDO:	10,00	CHANF.:	FUNDO:	LOTE 05
LAD. DIR.:	24,45		LAD. DIR.:	LOTE 04
LAD. ESQ.:	24,45		LAD. ESQ.:	LOTE 02
LOTE:	04	ÁREA DO LOTE	OBS.:	
FRENTE:	7,00	240,00 M <sup>2</sup>	FRENTE:	RUA IZORDINA MARQUES ANNES
FUNDO:	10,00	CHANF.:	FUNDO:	LOTE 05
LAD. DIR.:	21,45	4,24	LAD. DIR.:	RUA PEDROLINA LUIZA DO NASCIMENTO
LAD. ESQ.:	24,45		LAD. ESQ.:	LOTE 03
LOTE:	05	ÁREA DO LOTE	OBS.:	
FRENTE:	12,00	240,00 M <sup>2</sup>	FRENTE:	RUA PEDROLINA LUIZA DO NASCIMENTO
FUNDO:	12,00	CHANF.:	FUNDO:	LOTE 22
LAD. DIR.:	20,00		LAD. DIR.:	LOTE 06
LAD. ESQ.:	20,00		LAD. ESQ.:	LOTES 04 e 03
LOTE:	06	ÁREA DO LOTE	OBS.:	
FRENTE:	12,00	240,00 M <sup>2</sup>	FRENTE:	RUA PEDROLINA LUIZA DO NASCIMENTO
FUNDO:	12,00	CHANF.:	FUNDO:	LOTE 21
LAD. DIR.:	20,00		LAD. DIR.:	LOTE 07
LAD. ESQ.:	20,00		LAD. ESQ.:	LOTE 05
LOTE:	07	ÁREA DO LOTE	OBS.:	
FRENTE:	12,00	240,00 M <sup>2</sup>	FRENTE:	RUA PEDROLINA LUIZA DO NASCIMENTO
FUNDO:	12,00	CHANF.:	FUNDO:	LOTE 20
LAD. DIR.:	20,00		LAD. DIR.:	LOTE 08
LAD. ESQ.:	20,00		LAD. ESQ.:	LOTE 06
LOTE:	08	ÁREA DO LOTE	OBS.:	
FRENTE:	12,00	240,00 M <sup>2</sup>	FRENTE:	RUA PEDROLINA LUIZA DO NASCIMENTO
FUNDO:	12,00	CHANF.:	FUNDO:	LOTE 19
LAD. DIR.:	20,00		LAD. DIR.:	LOTE 09
LAD. ESQ.:	20,00		LAD. ESQ.:	LOTE 07
LOTE:	09	ÁREA DO LOTE	OBS.:	
FRENTE:	12,00	240,00 M <sup>2</sup>	FRENTE:	RUA PEDROLINA LUIZA DO NASCIMENTO
FUNDO:	12,00	CHANF.:	FUNDO:	LOTE 18
LAD. DIR.:	20,00		LAD. DIR.:	LOTE 10
LAD. ESQ.:	20,00		LAD. ESQ.:	LOTE 08
LOTE:	10	ÁREA DO LOTE	OBS.:	
FRENTE:	12,00	240,00 M <sup>2</sup>	FRENTE:	RUA PEDROLINA LUIZA DO NASCIMENTO
FUNDO:	12,00	CHANF.:	FUNDO:	LOTE 17
LAD. DIR.:	20,00		LAD. DIR.:	LOTE 11
LAD. ESQ.:	20,00		LAD. ESQ.:	LOTE 09

**Rua São Domingos Qd. 02, Lt. 17,S/nº - Setor Primavera – Santa Fé de Goiás –  
CEP:76.265-000 Fone: (62) 3385-1141**



GOVERNO MUNICIPAL  
**Santa Fé de Goiás**  
No Caminho do Desenvolvimento

Publicado  
Em 05/08/09  
*(Assinatura)*

LOTE:	11	ÁREA DO LOTE	OBS.:	
FRENTE:	12,00	240,00 M <sup>2</sup>	FRENTE:	RUA PEDROLINA LUIZA DO NASCIMENTO
FUNDO:	12,00	CHANF.:	FUNDO:	LOTE 16
LAD. DIR.:	20,00		LAD. DIR.:	LOTES 12 e 13
LAD. ESQ.:	20,00		LAD. ESQ.:	LOTE 10
LOTE:	12	ÁREA DO LOTE	OBS.:	
FRENTE:	7,00	240,00 M <sup>2</sup>	FRENTE:	RUA BERNADINA XAVIER DE GODOI
FUNDO:	10,00	CHANF.:	FUNDO:	LOTE 11
LAD. DIR.:	24,45	4,24	LAD. DIR.:	LOTE 13
LAD. ESQ.:	21,45		LAD. ESQ.:	RUA PEDROLINA LUIZA DO NASCIMENTO
LOTE:	13	ÁREA DO LOTE	OBS.:	
FRENTE:	10,00	244,50 M <sup>2</sup>	FRENTE:	RUA BERNADINA XAVIER DE GODOI
FUNDO:	10,00	CHANF.:	FUNDO:	LOTE 11
LAD. DIR.:	24,45		LAD. DIR.:	LOTE 14
LAD. ESQ.:	24,45		LAD. ESQ.:	LOTE 12
LOTE:	14	ÁREA DO LOTE	OBS.:	
FRENTE:	10,00	244,50 M <sup>2</sup>	FRENTE:	RUA BERNADINA XAVIER DE GODOI
FUNDO:	10,00	CHANF.:	FUNDO:	LOTE 16
LAD. DIR.:	24,45		LAD. DIR.:	LOTE 15
LAD. ESQ.:	24,45		LAD. ESQ.:	LOTE 13
LOTE:	15	ÁREA DO LOTE	OBS.:	
FRENTE:	7,00	240,00 M <sup>2</sup>	FRENTE:	RUA BERNADINA XAVIER DE GODOI
FUNDO:	10,00	CHANF.:	FUNDO:	LOTE 16
LAD. DIR.:	21,45	4,24	LAD. DIR.:	RUA ANTÔNIO JOSÉ PEREIRA
LAD. ESQ.:	24,45		LAD. ESQ.:	LOTE 14
LOTE:	16	ÁREA DO LOTE	OBS.:	
FRENTE:	12,00	240,00 M <sup>2</sup>	FRENTE:	RUA ANTÔNIO JOSÉ PEREIRA
FUNDO:	12,00	CHANF.:	FUNDO:	LOTE 11
LAD. DIR.:	20,00		LAD. DIR.:	LOTE 17
LAD. ESQ.:	20,00		LAD. ESQ.:	LOTES 15 e 14
LOTE:	17	ÁREA DO LOTE	OBS.:	
FRENTE:	12,00	240,00 M <sup>2</sup>	FRENTE:	RUA ANTÔNIO JOSÉ PEREIRA
FUNDO:	12,00	CHANF.:	FUNDO:	LOTE 10
LAD. DIR.:	20,00		LAD. DIR.:	LOTE 18
LAD. ESQ.:	20,00		LAD. ESQ.:	LOTE 16
LOTE:	18	ÁREA DO LOTE	OBS.:	
FRENTE:	12,00	240,00 M <sup>2</sup>	FRENTE:	RUA ANTÔNIO JOSÉ PEREIRA
FUNDO:	12,00	CHANF.:	FUNDO:	LOTE 09
LAD. DIR.:	20,00		LAD. DIR.:	LOTE 19
LAD. ESQ.:	20,00		LAD. ESQ.:	LOTE 17
LOTE:	19	ÁREA DO LOTE	OBS.:	
FRENTE:	12,00	240,00 M <sup>2</sup>		RUA ANTÔNIO JOSÉ PEREIRA
FUNDO:	12,00	CHANF.:	FUNDO:	LOTE 08
LAD. DIR.:	20,00		LAD. DIR.:	LOTE 20
LAD. ESQ.:	20,00		LAD. ESQ.:	LOTE 18

Rua São Domingos Qd. 02, Lt. 17, S/nº - Setor Primavera – Santa Fé de Goiás –  
CEP:76.265-000 Fone: (62) 3385-1141





GOVERNO MUNICIPAL  
**Santa Fé de Goiás**  
No Caminho do Desenvolvimento

Publicado  
Em: 03/08/09  
*[Assinatura]*

LOTE:	20	ÁREA DO LOTE	OBS.:	
FRENTE:	12,00	240,00 M <sup>2</sup>	FRENTE:	RUA ANTÔNIO JOSÉ PEREIRA
FUNDO:	12,00	CHANF.:	FUNDO:	LOTE 07
LAD. DIR.:	20,00		LAD. DIR.:	LOTE 21
LAD. ESQ.:	20,00		LAD. ESQ.:	LOTE 19
LOTE:	21	ÁREA DO LOTE	OBS.:	
FRENTE:	12,00	240,00 M <sup>2</sup>	FRENTE:	RUA ANTÔNIO JOSÉ PEREIRA
FUNDO:	12,00	CHANF.:	FUNDO:	LOTE 06
LAD. DIR.:	20,00		LAD. DIR.:	LOTE 22
LAD. ESQ.:	20,00		LAD. ESQ.:	LOTE 20
LOTE:	22	ÁREA DO LOTE	OBS.:	
FRENTE:	12,00	240,00 M <sup>2</sup>	FRENTE:	RUA ANTÔNIO JOSÉ PEREIRA
FUNDO:	12,00	CHANF.:	FUNDO:	LOTE 05
LAD. DIR.:	20,00		LAD. DIR.:	LOTES 01 E 02
LAD. ESQ.:	20,00		LAD. ESQ.:	LOTE 21

#### MEMORIAL DESCRITIVO

LOTEAMENTO: RESIDENCIAL BOA VISTA  
MUNICÍPIO: SANTA FÉ DE GOIÁS-GO  
PROPRIETÁRIO: MUNICÍPIO DE SANTA FÉ DE GOIÁS  
DATA: JULHO./2009  
QUADRA: 08

DIMENSÕES LINEARES			LIMITES E CONFRONTAÇÕES	
LOTE:	01	ÁREA DO LOTE	OBS.:	
FRENTE:	7,00	240,00 M <sup>2</sup>	FRENTE:	RUA IZORDINA MARQUES ANNES
FUNDO:	10,00	CHANF.:	FUNDO:	LOTE 20
LAD. DIR.:	24,45	4,24	LAD. DIR.:	LOTE 02
LAD. ESQ.:	21,45		LAD. ESQ.:	RUA PEDROLINA LUIZA NASCIMENTO
LOTE:	02	ÁREA DO LOTE	OBS.:	
FRENTE:	10,00	244,50 M <sup>2</sup>	FRENTE:	RUA IZORDINA MARQUES ANNES
FUNDO:	10,00	CHANF.:	FUNDO:	LOTE 20
LAD. DIR.:	24,45		LAD. DIR.:	LOTE 03
LAD. ESQ.:	24,45		LAD. ESQ.:	LOTE 01
LOTE:	03	ÁREA DO LOTE	OBS.:	
FRENTE:	10,00	244,50 M <sup>2</sup>	FRENTE:	RUA IZORDINA MARQUES ANNES
FUNDO:	10,00	CHANF.:	FUNDO:	LOTE 05
LAD. DIR.:	24,45		LAD. DIR.:	LOTE 04
LAD. ESQ.:	24,45		LAD. ESQ.:	LOTE 02
LOTE:	04	ÁREA DO LOTE	OBS.:	
FRENTE:	7,00	240,00 M <sup>2</sup>	FRENTE:	RUA IZORDINA MARQUES ANNES
FUNDO:	10,00	CHANF.:	FUNDO:	LOTE 05
LAD. DIR.:	21,45	4,24	LAD. DIR.:	RUA ANTONIO JOSÉ PEREIRA
LAD. ESQ.:	24,45		LAD. ESQ.:	LOTE 03
LOTE:	05	ÁREA DO LOTE	OBS.:	
FRENTE:	12,00	240,00 M <sup>2</sup>	FRENTE:	RUA ANTONIO JOSÉ PEREIRA
FUNDO:	12,00	CHANF.:	FUNDO:	LOTE 20

Rua São Domingos Qd. 02, Lt. 17, S/nº - Setor Primavera – Santa Fé de Goiás –  
CEP:76.265-000 Fone: (62) 3385-1141



GOVERNO MUNICIPAL

**Santa Fé de Goiás**

No Caminho do Desenvolvimento

Em: 05/08/09  
[Assinatura]

LAD. DIR.:	20,00		LAD. DIR.:	LOTE 06
LAD. ESQ.:	20,00		LAD. ESQ.:	LOTES 04 e 03
LOTE:	06	ÁREA DO LOTE	OBS.:	
FRENTE:	12,00	240,00 M <sup>2</sup>	FRENTE:	RUA ANTONIO JOSÉ PEREIRA
FUNDO:	12,00	CHANF.:	FUNDO:	LOTE 19
LAD. DIR.:	20,00		LAD. DIR.:	LOTE 07
LAD. ESQ.:	20,00		LAD. ESQ.:	LOTE 05
LOTE:	07	ÁREA DO LOTE	OBS.:	
FRENTE:	12,00	240,00 M <sup>2</sup>	FRENTE:	RUA ANTONIO JOSÉ PEREIRA
FUNDO:	12,00	CHANF.:	FUNDO:	LOTE 18
LAD. DIR.:	20,00		LAD. DIR.:	LOTE 08
LAD. ESQ.:	20,00		LAD. ESQ.:	LOTE 06
LOTE:	08	ÁREA DO LOTE	OBS.:	
FRENTE:	12,00	240,00 M <sup>2</sup>	FRENTE:	RUA ANTONIO JOSÉ PEREIRA
FUNDO:	12,00	CHANF.:	FUNDO:	LOTE 17
LAD. DIR.:	20,00		LAD. DIR.:	LOTE 09
LAD. ESQ.:	20,00		LAD. ESQ.:	LOTE 07
LOTE:	09	ÁREA DO LOTE	OBS.:	
FRENTE:	12,00	240,00 M <sup>2</sup>	FRENTE:	RUA ANTONIO JOSÉ PEREIRA
FUNDO:	12,00	CHANF.:	FUNDO:	LOTE 16
LAD. DIR.:	20,00		LAD. DIR.:	LOTE 10
LAD. ESQ.:	20,00		LAD. ESQ.:	LOTE 08
LOTE:	10	ÁREA DO LOTE	OBS.:	
FRENTE:	12,00	240,00 M <sup>2</sup>	FRENTE:	RUA ANTONIO JOSÉ PEREIRA
FUNDO:	12,00	CHANF.:	FUNDO:	LOTE 15
LAD. DIR.:	20,00		LAD. DIR.:	LOTES 11 e 12
LAD. ESQ.:	20,00		LAD. ESQ.:	LOTE 09
LOTE:	11	ÁREA DO LOTE	OBS.:	
FRENTE:	7,00	240,00 M <sup>2</sup>	FRENTE:	RUA LORIVAL DE OLIVEIRA LOBO
FUNDO:	10,00	CHANF.:	FUNDO:	LOTE 10
LAD. DIR.:	24,45	4,24	LAD. DIR.:	LOTE 12
LAD. ESQ.:	21,45		LAD. ESQ.:	RUA ANTÔNIO JOSÉ PEREIRA
LOTE:	12	ÁREA DO LOTE	OBS.:	
FRENTE:	10,00	244,50 M <sup>2</sup>	FRENTE:	RUA LORIVAL DE OLIVEIRA LOBO
FUNDO:	10,00	CHANF.:	FUNDO:	LOTE 10
LAD. DIR.:	24,45		LAD. DIR.:	LOTE 13
LAD. ESQ.:	24,45		LAD. ESQ.:	LOTE 11
LOTE:	13	ÁREA DO LOTE	OBS.:	
FRENTE:	10,00	244,50 M <sup>2</sup>	FRENTE:	RUA LORIVAL DE OLIVEIRA LOBO
FUNDO:	10,00	CHANF.:	FUNDO:	LOTE 15
LAD. DIR.:	24,45		LAD. DIR.:	LOTE 14
LAD. ESQ.:	24,45		LAD. ESQ.:	LOTE 12
LOTE:	14	ÁREA DO LOTE	OBS.:	
FRENTE:	7,00	240,00 M <sup>2</sup>	FRENTE:	RUA LORIVAL DE OLIVEIRA LOBO
FUNDO:	10,00	CHANF.:	FUNDO:	LOTE 15

**Rua São Domingos Qd. 02, Lt. 17, S/nº - Setor Primavera – Santa Fé de Goiás –  
CEP:76.265-000 Fone: (62) 3385-1141**



GOVERNO MUNICIPAL  
**Santa Fé de Goiás**  
No Caminho do Desenvolvimento

Publicado  
Em: 05/08/09  
*[Assinatura]*

LAD. DIR.:	21,45	4,24	LAD. DIR.:	RUA PEDROLINA LUIZA DO NASCIMENTO
LAD. ESQ.:	24,45		LAD. ESQ.:	LOTE 13
LOTE:	15	ÁREA DO LOTE	OBS.:	
FRENTE:	12,00	240,00 M <sup>2</sup>	FRENTE:	RUA PEDROLINA LUIZA DO NASCIMENTO
FUNDO:	12,00	CHANF.:	FUNDO:	LOTE 10
LAD. DIR.:	20,00		LAD. DIR.:	LOTE 16
LAD. ESQ.:	20,00		LAD. ESQ.:	LOTES 14 e 13
LOTE:	16	ÁREA DO LOTE	OBS.:	
FRENTE:	12,00	240,00 M <sup>2</sup>	FRENTE:	RUA PEDROLINA LUIZA DO NASCIMENTO
FUNDO:	12,00	CHANF.:	FUNDO:	LOTE 09
LAD. DIR.:	20,00		LAD. DIR.:	LOTE 17
LAD. ESQ.:	20,00		LAD. ESQ.:	LOTE 15
LOTE:	17	ÁREA DO LOTE	OBS.:	
FRENTE:	12,00	240,00 M <sup>2</sup>	FRENTE:	RUA PEDROLINA LUIZA DO NASCIMENTO
FUNDO:	12,00	CHANF.:	FUNDO:	LOTE 08
LAD. DIR.:	20,00		LAD. DIR.:	LOTE 18
LAD. ESQ.:	20,00		LAD. ESQ.:	LOTE 16
LOTE:	18	ÁREA DO LOTE	OBS.:	
FRENTE:	12,00	240,00 M <sup>2</sup>	FRENTE:	RUA PEDROLINA LUIZA DO NASCIMENTO
FUNDO:	12,00	CHANF.:	FUNDO:	LOTE 07
LAD. DIR.:	20,00		LAD. DIR.:	LOTE 19
LAD. ESQ.:	20,00		LAD. ESQ.:	LOTE 17
LOTE:	19	ÁREA DO LOTE	OBS.:	
FRENTE:	12,00	240,00 M <sup>2</sup>	FRENTE:	RUA PEDROLINA LUIZA DO NASCIMENTO
FUNDO:	12,00	CHANF.:	FUNDO:	LOTE 06
LAD. DIR.:	20,00		LAD. DIR.:	LOTE 20
LAD. ESQ.:	20,00		LAD. ESQ.:	LOTE 18
LOTE:	20	ÁREA DO LOTE	OBS.:	
FRENTE:	12,00	240,00 M <sup>2</sup>	FRENTE:	RUA PEDROLINA LUIZA DO NASCIMENTO
FUNDO:	12,00	CHANF.:	FUNDO:	LOTE 05
LAD. DIR.:	20,00		LAD. DIR.:	LOTES 01 E 02
LAD. ESQ.:	20,00		LAD. ESQ.:	LOTE 19

#### MEMORIAL DESCRITIVO

LOTEAMENTO: RESIDENCIAL BOA VISTA  
MUNICÍPIO: SANTA FÉ DE GOIÁS-GO  
PROPRIETÁRIO: MUNICÍPIO DE SANTA FÉ DE GOIÁS  
DATA: JULHO./2009  
QUADRA: 09

DIMENSÕES LINEARES			LIMITES E CONFRONTAÇÕES	
LOTE:	01	ÁREA DO LOTE	OBS.:	
FRENTE:	7,00	240,00 M <sup>2</sup>	FRENTE:	RUA IZORDINA MARQUES ANNES
FUNDO:	10,00	CHANF.:	FUNDO:	LOTE 20
LAD. DIR.:	24,45	4,24	LAD. DIR.:	LOTE 02
LAD. ESQ.:	21,45		LAD. ESQ.:	RUA LEOPOLDINA MARIA DE JESUS
LOTE:	02	ÁREA DO LOTE	OBS.:	

**Rua São Domingos Qd. 02, Lt. 17, S/nº - Setor Primavera – Santa Fé de Goiás –  
CEP:76.265-000 Fone: (62) 3385-1141**



GOVERNO MUNICIPAL  
**Santa Fé de Goiás**  
No Caminho do Desenvolvimento

Publicado  
Em: 05/08/09  
*Alfonso*

FRENTE:	12,00	240,00 M <sup>2</sup>	FRENTE:	RUA LEOPOLDINA MARIA DE JESUS
FUNDO:	12,00	CHANF.:	FUNDO:	LOTE 05
LAD. DIR.:	20,00		LAD. DIR.:	LOTES 01 E 02
LAD. ESQ.:	20,00		LAD. ESQ.:	LOTE 19

### MEMORIAL DESCRITIVO

LOTEAMENTO: RESIDENCIAL BOA VISTA  
MUNICÍPIO: SANTA FÉ DE GOIÁS-GO  
PROPRIETÁRIO: MUNICÍPIO DE SANTA FÉ DE GOIÁS  
DATA: JULHO./2009  
QUADRA: 10

DIMENSÕES LINEARES			LIMITES E CONFRONTAÇÕES	
LOTE:	01	ÁREA DO LOTE	OBS.:	
FRENTE:	7,00	240,00 M <sup>2</sup>	FRENTE:	RUA IZORDINA MARQUES ANNES
FUNDO:	10,00	CHANF.:	FUNDO:	LOTE 22
LAD. DIR.:	24,45	4,24	LAD. DIR.:	LOTE 02
LAD. ESQ.:	21,45		LAD. ESQ.:	RUA PEDROLINA LUIZA DO NASCIMENTO
LOTE:	02	ÁREA DO LOTE	OBS.:	
FRENTE:	10,00	244,50 M <sup>2</sup>	FRENTE:	RUA IZORDINA MARQUES ANNES
FUNDO:	10,00	CHANF.:	FUNDO:	LOTE 22
LAD. DIR.:	24,45		LAD. DIR.:	LOTE 03
LAD. ESQ.:	24,45		LAD. ESQ.:	LOTE 01
LOTE:	03	ÁREA DO LOTE	OBS.:	
FRENTE:	10,00	244,50 M <sup>2</sup>	FRENTE:	RUA IZORDINA MARQUES ANNES
FUNDO:	10,00	CHANF.:	FUNDO:	LOTE 05
LAD. DIR.:	24,45		LAD. DIR.:	LOTE 04
LAD. ESQ.:	24,45		LAD. ESQ.:	LOTE 02
LOTE:	04	ÁREA DO LOTE	OBS.:	
FRENTE:	7,00	240,00 M <sup>2</sup>	FRENTE:	RUA IZORDINA MARQUES ANNES
FUNDO:	10,00	CHANF.:	FUNDO:	LOTE 05
LAD. DIR.:	21,45	4,24	LAD. DIR.:	RUA LEOPOLDINA MARIA DE JESUS
LAD. ESQ.:	24,45		LAD. ESQ.:	LOTE 03
LOTE:	05	ÁREA DO LOTE	OBS.:	
FRENTE:	12,00	240,00 M <sup>2</sup>	FRENTE:	RUA LEOPOLDINA MARIA DE JESUS
FUNDO:	12,00	CHANF.:	FUNDO:	LOTE 22
LAD. DIR.:	20,00		LAD. DIR.:	LOTE 06
LAD. ESQ.:	20,00		LAD. ESQ.:	LOTES 04 e 03
LOTE:	06	ÁREA DO LOTE	OBS.:	
FRENTE:	12,00	240,00 M <sup>2</sup>	FRENTE:	RUA LEOPOLDINA MARIA DE JESUS
FUNDO:	12,00	CHANF.:	FUNDO:	LOTE 21
LAD. DIR.:	20,00		LAD. DIR.:	LOTE 07
LAD. ESQ.:	20,00		LAD. ESQ.:	LOTE 05
LOTE:	07	ÁREA DO LOTE	OBS.:	
FRENTE:	12,00	240,00 M <sup>2</sup>	FRENTE:	RUA LEOPOLDINA MARIA DE JESUS
FUNDO:	12,00	CHANF.:	FUNDO:	LOTE 20
LAD. DIR.:	20,00		LAD. DIR.:	LOTE 08

Rua São Domingos Qd. 02, Lt. 17, S/nº - Setor Primavera – Santa Fé de Goiás –  
CEP:76.265-000 Fone: (62) 3385-1141



GOVERNO MUNICIPAL  
**Santa Fé de Goiás**  
No Caminho do Desenvolvimento

Publicado  
Em: 05/08/09  
*(Assinatura)*

LAD. ESQ.:	20,00		LAD. ESQ.:	LOTE 06
LOTE:	08	ÁREA DO LOTE	OBS.:	
FRENTE:	12,00	240,00 M <sup>2</sup>	FRENTE:	RUA LEOPOLDINA MARIA DE JESUS
FUNDO:	12,00	CHANF.:	FUNDO:	LOTE 19
LAD. DIR.:	20,00		LAD. DIR.:	LOTE 09
LAD. ESQ.:	20,00		LAD. ESQ.:	LOTE 07
LOTE:	09	ÁREA DO LOTE	OBS.:	
FRENTE:	12,00	240,00 M <sup>2</sup>	FRENTE:	RUA LEOPOLDINA MARIA DE JESUS
FUNDO:	12,00	CHANF.:	FUNDO:	LOTE 18
LAD. DIR.:	20,00		LAD. DIR.:	LOTE 10
LAD. ESQ.:	20,00		LAD. ESQ.:	LOTE 08
LOTE:	10	ÁREA DO LOTE	OBS.:	
FRENTE:	12,00	240,00 M <sup>2</sup>	FRENTE:	RUA LEOPOLDINA MARIA DE JESUS
FUNDO:	12,00	CHANF.:	FUNDO:	LOTE 17
LAD. DIR.:	20,00		LAD. DIR.:	LOTE 11
LAD. ESQ.:	20,00		LAD. ESQ.:	LOTE 09
LOTE:	11	ÁREA DO LOTE	OBS.:	
FRENTE:	12,00	240,00 M <sup>2</sup>	FRENTE:	RUA LEOPOLDINA MARIA DE JESUS
FUNDO:	12,00	CHANF.:	FUNDO:	LOTE 16
LAD. DIR.:	20,00		LAD. DIR.:	LOTES 12 e 13
LAD. ESQ.:	20,00		LAD. ESQ.:	LOTE 10
LOTE:	12	ÁREA DO LOTE	OBS.:	
FRENTE:	7,00	240,00 M <sup>2</sup>	FRENTE:	RUA BERNADINA XAVIER DE GODOI
FUNDO:	10,00	CHANF.:	FUNDO:	LOTE 11
LAD. DIR.:	24,45	4,24	LAD. DIR.:	LOTE 13
LAD. ESQ.:	21,45		LAD. ESQ.:	RUA LEOPOLDINA MARIA DE JESUS
LOTE:	13	ÁREA DO LOTE	OBS.:	
FRENTE:	10,00	244,50 M <sup>2</sup>	FRENTE:	RUA BERNADINA XAVIER DE GODOI
FUNDO:	10,00	CHANF.:	FUNDO:	LOTE 11
LAD. DIR.:	24,45		LAD. DIR.:	LOTE 14
LAD. ESQ.:	24,45		LAD. ESQ.:	LOTE 12
LOTE:	14	ÁREA DO LOTE	OBS.:	
FRENTE:	10,00	244,50 M <sup>2</sup>	FRENTE:	RUA BERNADINA XAVIER DE GODOI
FUNDO:	10,00	CHANF.:	FUNDO:	LOTE 16
LAD. DIR.:	24,45		LAD. DIR.:	LOTE 15
LAD. ESQ.:	24,45		LAD. ESQ.:	LOTE 13
LOTE:	15	ÁREA DO LOTE	OBS.:	
FRENTE:	7,00	240,00 M <sup>2</sup>	FRENTE:	RUA BERNADINA XAVIER DE GODOI
FUNDO:	10,00	CHANF.:	FUNDO:	LOTE 16
LAD. DIR.:	21,45	4,24	LAD. DIR.:	RUA PEDROLINA LUIZA DO NASCIMENTO
LAD. ESQ.:	24,45		LAD. ESQ.:	LOTE 14
LOTE:	16	ÁREA DO LOTE	OBS.:	
FRENTE:	12,00	240,00 M <sup>2</sup>	FRENTE:	RUA PEDROLINA LUIZA DO NASCIMENTO
FUNDO:	12,00	CHANF.:	FUNDO:	LOTE 11
LAD. DIR.:	20,00		LAD. DIR.:	LOTE 17

**Rua São Domingos Qd. 02, Lt. 17, S/nº - Setor Primavera – Santa Fé de Goiás –  
CEP:76.265-000 Fone: (62) 3385-1141**



GOVERNO MUNICIPAL  
**Santa Fé de Goiás**  
No Caminho do Desenvolvimento

Publicado  
Em 03 de 08 de 2009  
*(Assinado)*

LAD. ESQ.:	20,00		LAD. ESQ.:	LOTES 15 e 14
LOTE:	17	ÁREA DO LOTE	OBS.:	
FRENTE:	12,00	240,00 M <sup>2</sup>	FRENTE:	RUA PEDROLINA LUIZA DO NASCIMENTO
FUNDO:	12,00	CHANF.:	FUNDO:	LOTE 10
LAD. DIR.:	20,00		LAD. DIR.:	LOTE 18
LAD. ESQ.:	20,00		LAD. ESQ.:	LOTE 16
LOTE:	18	ÁREA DO LOTE	OBS.:	
FRENTE:	12,00	240,00 M <sup>2</sup>	FRENTE:	RUA PEDROLINA LUIZA DO NASCIMENTO
FUNDO:	12,00	CHANF.:	FUNDO:	LOTE 09
LAD. DIR.:	20,00		LAD. DIR.:	LOTE 19
LAD. ESQ.:	20,00		LAD. ESQ.:	LOTE 17
LOTE:	19	ÁREA DO LOTE	OBS.:	
FRENTE:	12,00	240,00 M <sup>2</sup>	FRENTE:	RUA PEDROLINA LUIZA DO NASCIMENTO
FUNDO:	12,00	CHANF.:	FUNDO:	LOTE 08
LAD. DIR.:	20,00		LAD. DIR.:	LOTE 20
LAD. ESQ.:	20,00		LAD. ESQ.:	LOTE 18
LOTE:	20	ÁREA DO LOTE	OBS.:	
FRENTE:	12,00	240,00 M <sup>2</sup>	FRENTE:	RUA PEDROLINA LUIZA DO NASCIMENTO
FUNDO:	12,00	CHANF.:	FUNDO:	LOTE 07
LAD. DIR.:	20,00		LAD. DIR.:	LOTE 21
LAD. ESQ.:	20,00		LAD. ESQ.:	LOTE 19
LOTE:	21	ÁREA DO LOTE	OBS.:	
FRENTE:	12,00	240,00 M <sup>2</sup>	FRENTE:	RUA PEDROLINA LUIZA DO NASCIMENTO
FUNDO:	12,00	CHANF.:	FUNDO:	LOTE 06
LAD. DIR.:	20,00		LAD. DIR.:	LOTE 22
LAD. ESQ.:	20,00		LAD. ESQ.:	LOTE 20
LOTE:	22	ÁREA DO LOTE	OBS.:	
FRENTE:	12,00	240,00 M <sup>2</sup>	FRENTE:	RUA PEDROLINA LUIZA DO NASCIMENTO
FUNDO:	12,00	CHANF.:	FUNDO:	LOTE 05
LAD. DIR.:	20,00		LAD. DIR.:	LOTES 01 E 02
LAD. ESQ.:	20,00		LAD. ESQ.:	LOTE 21

#### MEMORIAL DESCRITIVO

LOTEAMENTO: RESIDENCIAL BOA VISTA  
MUNICÍPIO: SANTA FÉ DE GOIÁS-GO  
PROPRIETÁRIO: MUNICIPIO DE SANTA FÉ DE GOIÁS  
DATA: JULHO./2009  
QUADRA: 11

DIMENSÕES LINEARES			LIMITES E CONFRONTAÇÕES	
LOTE:	01	ÁREA DO LOTE	OBS.:	
FRENTE:	10,50	240,00 M <sup>2</sup>	FRENTE:	RUA LEOPOLDINA MARIA DE JESUS
FUNDO:	10,75	CHANF.:	FUNDO:	ÁREA VERDE.02
LAD. DIR.:	20,16	3,95	LAD. DIR.:	LOTE 02
LAD. ESQ.:	17,34		LAD. ESQ.:	RUA BERNADINA XAVIER DE GODOI
LOTE:	02	ÁREA DO LOTE	OBS.:	
FRENTE:	11,91	240,00 M <sup>2</sup>	FRENTE:	RUA LEOPOLDINA MARIA DE JESUS

Rua São Domingos Qd. 02, Lt. 17, S/nº - Setor Primavera – Santa Fé de Goiás –  
CEP:76.265-000 Fone: (62) 3385-1141



GOVERNO MUNICIPAL

**Santa Fé de Goiás**

No Caminho do Desenvolvimento

05.08.09  
(Rosa)

FUNDO:	11,91	CHANF.:	FUNDO:	ÁREA VERDE.02
LAD. DIR.:	20,16		LAD. DIR.:	LOTE 03
LAD. ESQ.:	20,16		LAD. ESQ.:	LOTE 01
LOTE:	03	ÁREA DO LOTE	OBS.:	
FRENTE:	11,91	240,00 M <sup>2</sup>	FRENTE:	RUA LEOPOLDINA MARIA DE JESUS
FUNDO:	11,91	CHANF.:	FUNDO:	ÁREA VERDE.02
LAD. DIR.:	20,16		LAD. DIR.:	LOTE 04
LAD. ESQ.:	20,16		LAD. ESQ.:	LOTE 02
LOTE:	04	ÁREA DO LOTE	OBS.:	
FRENTE:	11,91	240,00 M <sup>2</sup>	FRENTE:	RUA LEOPOLDINA MARIA DE JESUS
FUNDO:	11,91	CHANF.:	FUNDO:	ÁREA VERDE.02 e ÁREA INSTITUCIONAL.03
LAD. DIR.:	20,16		LAD. DIR.:	LOTE 05
LAD. ESQ.:	20,16		LAD. ESQ.:	LOTE 03
LOTE:	05	ÁREA DO LOTE	OBS.:	
FRENTE:	11,91	240,00 M <sup>2</sup>	FRENTE:	RUA LEOPOLDINA MARIA DE JESUS
FUNDO:	11,91	CHANF.:	FUNDO:	ÁREA INSTITUCIONAL.03
LAD. DIR.:	20,16		LAD. DIR.:	LOTE 06
LAD. ESQ.:	20,16		LAD. ESQ.:	LOTE 04
LOTE:	06	ÁREA DO LOTE	OBS.:	
FRENTE:	11,91	240,00 M <sup>2</sup>	FRENTE:	RUA LEOPOLDINA MARIA DE JESUS
FUNDO:	11,91	CHANF.:	FUNDO:	ÁREA INSTITUCIONAL.03
LAD. DIR.:	20,16		LAD. DIR.:	LOTE 07
LAD. ESQ.:	20,16		LAD. ESQ.:	LOTE 05
LOTE:	07	ÁREA DO LOTE	OBS.:	
FRENTE:	11,91	240,00 M <sup>2</sup>	FRENTE:	RUA LEOPOLDINA MARIA DE JESUS
FUNDO:	11,91	CHANF.:	FUNDO:	ÁREA INSTITUCIONAL.03
LAD. DIR.:	20,16		LAD. DIR.:	LOTE 08
LAD. ESQ.:	20,16		LAD. ESQ.:	LOTE 06
LOTE:	08	ÁREA DO LOTE	OBS.:	
FRENTE:	11,91	240,00 M <sup>2</sup>	FRENTE:	RUA LEOPOLDINA MARIA DE JESUS
FUNDO:	11,91	CHANF.:	FUNDO:	ÁREA INSTITUCIONAL.03
LAD. DIR.:	20,16		LAD. DIR.:	LOTE 09
LAD. ESQ.:	20,16		LAD. ESQ.:	LOTE 07
LOTE:	09	ÁREA DO LOTE	OBS.:	
FRENTE:	11,91	240,00 M <sup>2</sup>	FRENTE:	RUA LEOPOLDINA MARIA DE JESUS
FUNDO:	11,91	CHANF.:	FUNDO:	ÁREA INSTITUCIONAL.03
LAD. DIR.:	20,16		LAD. DIR.:	LOTE 10
LAD. ESQ.:	20,16		LAD. ESQ.:	LOTE 08
LOTE:	10	ÁREA DO LOTE	OBS.:	
FRENTE:	11,91	240,00 M <sup>2</sup>	FRENTE:	RUA LEOPOLDINA MARIA DE JESUS
FUNDO:	11,91	CHANF.:	FUNDO:	ÁREA INSTITUCIONAL.03
LAD. DIR.:	20,16		LAD. DIR.:	LOTE 11
LAD. ESQ.:	20,16		LAD. ESQ.:	LOTE 09
LOTE:	11	ÁREA DO LOTE	OBS.:	
FRENTE:	9,13	240,00 M <sup>2</sup>	FRENTE:	RUA LEOPOLDINA MARIA DE JESUS

**Rua São Domingos Qd. 02, Lt. 17,S/nº - Setor Primavera – Santa Fé de Goiás –  
CEP:76.265-000 Fone: (62) 3385-1141**



GOVERNO MUNICIPAL  
**Santa Fé de Goiás**  
No Caminho do Desenvolvimento

Publicado  
Em 05/08/09  
*[Assinatura]*

FUNDO:	12,13	CHANF.:	FUNDO:	ÁREA INSTITUCIONAL.03
LAD. DIR.:	17,16	4,24	LAD. DIR.:	RUA IZORDINA MARQUES ANNES
LAD. ESQ.:	20,16		LAD. ESQ.:	LOTE 10

**MEMORIAL DESCRITIVO**

LOTEAMENTO: RESIDENCIAL BOA VISTA  
MUNICÍPIO: SANTA FÉ DE GOIÁS-GO  
PROPRIETÁRIO: MUNICIPIO DE SANTA FÉ DE GOIÁS  
DATA: JULHO./2009  
QUADRA: ÁREAS PÚBLICAS

DIMENSÕES LINEARES			LIMITES E CONFRONTAÇÕES	
LOTE:	ÁREA INSTITUCIONAL.01	ÁREA DO LOTE	OBS.:	
FRENTE:	34,78	1563,40 M <sup>2</sup>	FRENTE:	RUA PEDRO FERREIRA DE FREITAS
FUNDO:	34,85	CHANF.:	FUNDO:	ÁREA VERDE.01
LAD. DIR.:	49,00	4,24	LAD. DIR.:	RUA RUEL FERREIRA DE LISBOA
LAD. ESQ.:	39,08		LAD. ESQ.:	LOTES 01 AO 04/QD.02
LOTE:	ÁREA INSTITUCIONAL.02	ÁREA DO LOTE	OBS.:	
FRENTE:	113,00	2804,66 M <sup>2</sup>	FRENTE:	RUA LEOPOLDINA MARIA DE JESUS
FUNDO:	123,42	CHANF.:	FUNDO:	OSVALDINO FERREIRA BORGES
LAD. DIR.:	-	4,24; 5,62	LAD. DIR.:	-
LAD. ESQ.:	41,21		LAD. ESQ.:	RUA IZORDINA MARQUES ANNES
LOTE:	ÁREA INSTITUCIONAL.03	ÁREA DO LOTE	OBS.:	
FRENTE:	28,20	4095,17 M <sup>2</sup>	FRENTE:	RUA IZORDINA MARQUES ANNES
FUNDO:	60,22	CHANF.:	FUNDO:	ÁREA VERDE.02
LAD. DIR.:	98,01		LAD. DIR.:	OSVALDINO FERREIRA BORGES
LAD. ESQ.:	92,63		LAD. ESQ.:	LOTES 04 AO 11/QD.11
LOTE:	ÁREA VERDE.01	ÁREA DO LOTE	OBS.:	
FRENTE:	81,99	2426,03 M <sup>2</sup>	FRENTE:	RUA FRANCISCA FREIRE DE JESUS SILVA
FUNDO:	34,85	CHANF.:	FUNDO:	ÁREA INSTITUCIONAL.01
LAD. DIR.:	24,00		LAD. DIR.:	LOTE 01/QD.02
LAD. ESQ.:	83,88		LAD. ESQ.:	MARLIM ALVES DE JESUS
LOTE:	ÁREA VERDE.02	ÁREA DO LOTE	OBS.:	
FRENTE:	49,51	3015,17 M <sup>2</sup>	FRENTE:	RUA BERNADINA X. DE GODOI e LT.1,2,3/QD.11
FUNDO:	41,71	CHANF.:	FUNDO:	OSVALDINO FERREIRA BORGES
LAD. DIR.:	60,22		LAD. DIR.:	ÁREA INSTITUCIONAL.03
LAD. ESQ.:	74,53		LAD. ESQ.:	MARLIM ALVES DE JESUS

**Art.2º** - Fica também autorizado o Prefeito Municipal a efetuar despesas relativas e formalização complementar;

**Art. 3º** - Esta Lei entrará em vigor na data de sua publicação, revogadas as disposições em contrário.

Rua São Domingos Qd. 02, Lt. 17,S/nº - Setor Primavera – Santa Fé de Goiás –  
CEP:76.265-000 Fone: (62) 3385-1141

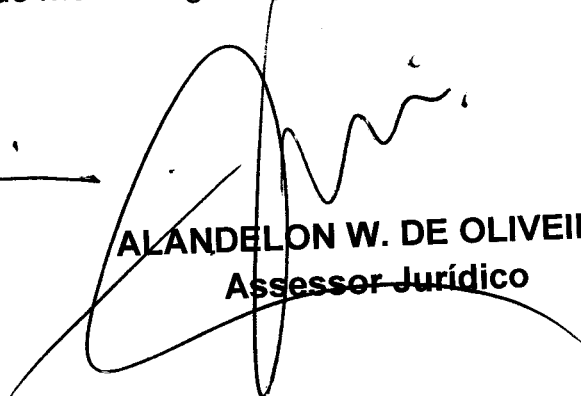




Publicado  
Em: 03 / 08 / 09  
*(Assinatura)*

Gabinete do Prefeito Municipal de Santa Fé de Goiás,  
Estado de Goiás, aos cinco dias do mês de agosto de dois mil e nove.

  
**GILMAR BATISTA TEIXEIRA**  
Prefeito Municipal

  
**ALANDELON W. DE OLIVEIRA**  
Assessor Jurídico



ESTADO DE GOIÁS

**Câmara Municipal de Santa Fé de Goiás**

CNPJ – 02.483.530/0001-63

Telefax- (062) 3385-1225

Rua São Pedro n.º 655 – Setor Central – Santa Fé de Goiás – GO

## COMISSÃO DE CONSTITUIÇÃO, JUSTIÇA E REDAÇÃO

### PARECER

A Comissão de Constituição, Justiça e Redação, após analisar criteriosamente o Projeto de Lei 401/09, de autoria do Prefeito Municipal que “Cria o Loteamento denominado **Residencial Boa Vista** e dá outras providências”, dá o seu parecer Favorável ao referido Projeto de Lei.

Somos Favoráveis,

É o nosso Parecer.

Sala das Comissões, 05 de Agosto de 2009.


  
**Pedro Ribeiro de Andrade**  
-Presidente-


**Antônio Carlos da Silva**  
-1º Relator -

  
**Benunes Alves Pereira**  
- 2º Relator-

Apresentado ao plenário e incluído as  
“Ordem do Dia” da Sessão

De    /    /     
Data da Sessão 05/08/09

  
Presidente da Câmara

**APROVADO**  
A Secretaria para Providenciar  
Em 05/08/09  
  
Presidente da Câmara



ESTADO DE GOIÁS

**Câmara Municipal de Santa Fé de Goiás**

CNPJ – 02.483.530/0001-63

Telefax- (062) 3385-1225

Rua São Pedro n.º 655 – Setor Central – Santa Fé de Goiás – GO

## COMISSÃO DE FINANÇAS, ORÇAMENTO E ECONOMIA

### PARECER

A Comissão Finanças, Orçamento e Economia, após analisar criteriosamente o Projeto de Lei 401/09, de autoria do Prefeito Municipal que “Cria o Loteamento denominado **Residencial Boa Vista** e dá outras providências”, dá o seu parecer Favorável ao referido Projeto de Lei.

Somos Favoráveis,

É o nosso Parecer.

Sala das Comissões, 05 de Agosto de 2009.

**Luis de Assis Freire**

**-Presidente-**

**Benunes Alves Pereira**

**-1º Relator –**

**Márcia Caetano Rodrigues**

**- 2º Relator-**

...pres. lido ao plenário e incluindo as

“Ordem do Dia” da Sessão

De   1  /  1  /  

Data da Sessão 05/08/09

Presidente da Câmara

**AI ROVADO**

A Secretaria para Providenciar

Em 05/08/09

Presidente da Câmara



ESTADO DE GOIÁS

## Câmara Municipal de Santa Fé de Goiás

CNPJ – 02.483.530/0001-63

Telefax- (062) 3385-1225

Rua São Pedro n.º 655 – Setor Central – Santa Fé de Goiás – GO

### COMISSÃO DE EDUCAÇÃO, CULTURA E ASSISTÊNCIA SOCIAL

#### PARECER

A Comissão de Educação, Cultura e Assistência Social, após analisar criteriosamente o Projeto de Lei 401/09, de autoria do Prefeito Municipal que “Cria o Loteamento denominado **Residencial Boa Vista** e dá outras providências”, dá o seu parecer Favorável ao referido Projeto de Lei.

Somos Favoráveis,

É o nosso Parecer.

Sala das Comissões, 05 de Agosto de 2009.

**Antônio Carlos da Silva**

**-Presidente-**

**Luis de Assis Freire**

**-1º Relator -**

**Augusto Ferreira Ramos**

**- 2º Relator -**

**AI ROVADO**

A Secretaria para Providenciar

Em 05/08/09

Presidente da Câmara

Apresentado ao plenário e incluído as  
“Ordem do Dia” da Sessão

De 1/1

Data da Sessão 05/08/09

Presidente da Câmara



ESTADO DE GOIÁS

**Câmara Municipal de Santa Fé de Goiás**

CNPJ – 02.483.530/0001-63

Telefax- (062) 3385-1225

Rua São Pedro n.º 655 – Setor Central – Santa Fé de Goiás – GO

## COMISSÃO DE OBRAS E SERVIÇOS PÚBLICOS

### PARECER

A Comissão de Obras e Serviços Públicos, após analisar criteriosamente o Projeto de Lei 401/09, de autoria do Prefeito Municipal que “Cria o Loteamento denominado **Residencial Boa Vista** e dá outras providências”, dá o seu parecer Favorável ao referido Projeto de Lei.

Somos Favoráveis,

É o nosso Parecer.

Sala das Comissões, 05 de Agosto de 2009.

**Benunes Alves Pereira**  
-Presidente-

**Andomar Gonçalves**  
-1º Relator -

**Altamiro Domiciano da Silva**  
- 2º Relator-

...apresentado ao plenário e incluído as  
"Ordem do Dia" da Sessão

De 1 / 1 / 1

Data da Sessão 05/08/09

Presidente da Câmara

**AI ROVADO**

A Secretaria para Providenciar

Em 05/08/09

Presidente da Câmara



ESTADO DE GOIÁS

## Câmara Municipal de Santa Fé de Goiás

CNPJ – 02.483.530/0001-63

Telefax- (062)3385-1225

Avenida Araguaia nº 1157 – Setor Central – Santa Fé de Goiás – GO

**AUTOGRAFO LEI Nº. 401/09**  
2009.

Santa Fé de Goiás, 05 de Agosto de

*“Cria o Loteamento denominado:  
**Residencial Boa Vista** e dá outras  
providencias”.*

Faço saber que a Câmara Municipal de Santa Fé de Goiás – Estado de Goiás, APROVOU e Eu Prefeito Municipal SANCIONO a seguinte Lei:

**Art.1º** - Ficam criado o Loteamento urbano sob denominação **“Residencial Boa Vista”**, destinado ao setor habitacional, integrante do imóvel urbano desta municipalidade, o qual acha-se **matriculado sob o nº de ordem 1.334** – Livro nº 2A – 4, fls. 106, das Notas do Cartório de Registro de Imóveis de Santa Fé de Goiás, com área total de 90.273,15 m<sup>2</sup>, dentro dos seguintes limites e confrontações:

“Começam no marco M.01, cravado na confrontação de João José Hemógenes e Osvaldino Ferreira Borges; daí, segue confrontando com o último, no azimute de 199º02’57” e distância de 293,04 metros, até o marco M02; daí, segue confrontando com Marlim Alves de Jesus, nos seguintes azimutes e distâncias: 300º20’17” – 94,87 metros; 308º06’58” – 220,00 metros; 38º06’58” – 86,90 metros; 316º19’24” – 196,50 metros, passando pelos marcos M03, M04 e M05, indo até o marco M06, cravado na lateral da Rua Randolpho Martins de Aguiar; daí, segue confrontando com Marlim Alves de Jesus, pela lateral da referida rua, no azimute de 74º18’28” e distância de 72,47 metros, até o marco M07; daí, segue na mesma confrontação nos seguintes azimutes e distâncias: 136º19’24” – 98,73 metros; 78º09’55” – 83,88 metros; 38º06’58” – 66,24 metros, passando pelos marcos M08 e M09, indo até o marco M10; daí, segue confrontando com João José Hemógenes, no azimute de 128º06’58” e distância de 218,27 metros, até o marco M01, ponto de partida”

**MEMORIAL DESCRITIVO:**

LOTEAMENTO: RESIDENCIAL BOA VISTA  
MUNICÍPIO: SANTA FÉ DE GOIÁS-GO  
PROPRIETÁRIO: MUNICÍPIO DE SANTA FÉ DE GOIÁS  
DATA: JULHO./2009  
QUADRA: 01

DIMENSÕES LINEARES			LIMITES E CONFRONTAÇÕES	
LOTE:	01	ÁREA DO LOTE	OBS.:	
FRENTE:	5,66	275,49 M <sup>2</sup>	FRENTE:	RUA ANTONIO FERNANDES RIBEIRO
FUNDO:	19,29	CHANF.:	FUNDO:	LOTES 17 e 16
LAD. DIR.:	20,00	5,14	LAD. DIR.:	LOTE 02
LAD. ESQ.:	19,65		LAD. ESQ.:	RUA RANDOLFO MARTINS DE AGUIAR
LOTE:	02	ÁREA DO LOTE	OBS.:	



ESTADO DE GOIÁS

# Câmara Municipal de Santa Fé de Goiás

CNPJ – 02.483.530/0001-63

Telefax- (062)3385-1225

Avenida Araguaia nº 1157 – Setor Central – Santa Fé de Goiás – GO

FRENTE:	12,00	240,00 M <sup>2</sup>	FRENTE:	RUA ANTONIO FERNANDES RIBEIRO
FUNDO:	12,00	<b>CHANF.:</b>	FUNDO:	LOTE 15
LAD. DIR.:	20,00		LAD. DIR.:	LOTE 03
LAD. ESQ.:	20,00		LAD. ESQ.:	LOTE 01
LOTE:	<b>03</b>	<b>ÁREA DO LOTE</b>	<b>OBS.:</b>	
FRENTE:	12,00	240,00 M <sup>2</sup>	FRENTE:	RUA ANTONIO FERNANDES RIBEIRO
FUNDO:	12,00	<b>CHANF.:</b>	FUNDO:	LOTE 14
LAD. DIR.:	20,00		LAD. DIR.:	LOTE 04
LAD. ESQ.:	20,00		LAD. ESQ.:	LOTE 02
LOTE:	<b>04</b>	<b>ÁREA DO LOTE</b>	<b>OBS.:</b>	
FRENTE:	12,00	240,00 M <sup>2</sup>	FRENTE:	RUA ANTONIO FERNANDES RIBEIRO
FUNDO:	12,00	<b>CHANF.:</b>	FUNDO:	LOTE 13
LAD. DIR.:	20,00		LAD. DIR.:	LOTE 05
LAD. ESQ.:	20,00		LAD. ESQ.:	LOTE 03
LOTE:	<b>05</b>	<b>ÁREA DO LOTE</b>	<b>OBS.:</b>	
FRENTE:	12,00	240,00 M <sup>2</sup>	FRENTE:	RUA ANTONIO FERNANDES RIBEIRO
FUNDO:	12,00	<b>CHANF.:</b>	FUNDO:	LOTE 12
LAD. DIR.:	20,00		LAD. DIR.:	LOTE 06
LAD. ESQ.:	20,00		LAD. ESQ.:	LOTE 04
LOTE:	<b>06</b>	<b>ÁREA DO LOTE</b>	<b>OBS.:</b>	
FRENTE:	12,00	240,00 M <sup>2</sup>	FRENTE:	RUA ANTONIO FERNANDES RIBEIRO
FUNDO:	12,00	<b>CHANF.:</b>	FUNDO:	LOTE 11
LAD. DIR.:	20,00		LAD. DIR.:	LOTES 07 e 08
LAD. ESQ.:	20,00		LAD. ESQ.:	LOTE 05
LOTE:	<b>07</b>	<b>ÁREA DO LOTE</b>	<b>OBS.:</b>	
FRENTE:	7,00	240,00 M <sup>2</sup>	FRENTE:	RUA RAFAEL FERREIRA DE LISBOA
FUNDO:	10,00	<b>CHANF.:</b>	FUNDO:	LOTE 06
LAD. DIR.:	24,45	4,24	LAD. DIR.:	LOTE 08
LAD. ESQ.:	21,45		LAD. ESQ.:	RUA ANTONIO FERNANDES RIBEIRO
LOTE:	<b>08</b>	<b>ÁREA DO LOTE</b>	<b>OBS.:</b>	
FRENTE:	10,00	244,50 M <sup>2</sup>	FRENTE:	RUA RAE FERREIRA DE LISBOA
FUNDO:	10,00	<b>CHANF.:</b>	FUNDO:	LOTE 06
LAD. DIR.:	24,45		LAD. DIR.:	LOTE 09
LAD. ESQ.:	24,45		LAD. ESQ.:	LOTE 07
LOTE:	<b>09</b>	<b>ÁREA DO LOTE</b>	<b>OBS.:</b>	
FRENTE:	10,00	244,50 M <sup>2</sup>	FRENTE:	RUA RAE FERREIRA DE LISBOA
FUNDO:	10,00	<b>CHANF.:</b>	FUNDO:	LOTE 11
LAD. DIR.:	24,45		LAD. DIR.:	LOTE 10
LAD. ESQ.:	24,45		LAD. ESQ.:	LOTE 08
LOTE:	<b>10</b>	<b>ÁREA DO LOTE</b>	<b>OBS.:</b>	
FRENTE:	7,00	240,00 M <sup>2</sup>	FRENTE:	RUA RAE FERREIRA DE LISBOA
FUNDO:	10,00	<b>CHANF.:</b>	FUNDO:	LOTE 11
LAD. DIR.:	21,45	4,24	LAD. DIR.:	RUA PEDRO FERREIRA DE FREITAS
LAD. ESQ.:	24,45		LAD. ESQ.:	LOTE 09
LOTE:	<b>11</b>	<b>ÁREA DO LOTE</b>	<b>OBS.:</b>	



ESTADO DE GOIÁS

# Câmara Municipal de Santa Fé de Goiás

CNPJ – 02.483.530/0001-63

Telefax- (062)3385-1225

Avenida Araguaia nº 1157 – Setor Central – Santa Fé de Goiás – GO

FRENTE:	12,00	240,00 M <sup>2</sup>	FRENTE:	RUA PEDRO FERREIRA DE FREITAS
FUNDO:	12,00	CHANF.:	FUNDO:	LOTE 06
LAD. DIR.:	20,00		LAD. DIR.:	LOTE 12
LAD. ESQ.:	20,00		LAD. ESQ.:	LOTES 10 e 09
LOTE:	12	ÁREA DO LOTE	OBS.:	
FRENTE:	12,00	240,00 M <sup>2</sup>	FRENTE:	RUA PEDRO FERREIRA DE FREITAS
FUNDO:	12,00	CHANF.:	FUNDO:	LOTE 05
LAD. DIR.:	20,00		LAD. DIR.:	LOTE 13
LAD. ESQ.:	20,00		LAD. ESQ.:	LOTE 11
LOTE:	13	ÁREA DO LOTE	OBS.:	
FRENTE:	12,00	240,00 M <sup>2</sup>	FRENTE:	RUA PEDRO FERREIRA DE FREITAS
FUNDO:	12,00	CHANF.:	FUNDO:	LOTE 04
LAD. DIR.:	20,00		LAD. DIR.:	LOTE 14
LAD. ESQ.:	20,00		LAD. ESQ.:	LOTE 12
LOTE:	14	ÁREA DO LOTE	OBS.:	
FRENTE:	12,00	240,00 M <sup>2</sup>	FRENTE:	RUA PEDRO FERREIRA DE FREITAS
FUNDO:	12,00	CHANF.:	FUNDO:	LOTE 03
LAD. DIR.:	20,00		LAD. DIR.:	LOTE 15
LAD. ESQ.:	20,00		LAD. ESQ.:	LOTE 13
LOTE:	15	ÁREA DO LOTE	OBS.:	
FRENTE:	12,00	240,00 M <sup>2</sup>	FRENTE:	RUA PEDRO FERREIRA DE FREITAS
FUNDO:	12,00	CHANF.:	FUNDO:	LOTE 02
LAD. DIR.:	20,00		LAD. DIR.:	LOTE 16
LAD. ESQ.:	20,00		LAD. ESQ.:	LOTE 14
LOTE:	16	ÁREA DO LOTE	OBS.:	
FRENTE:	12,00	240,00 M <sup>2</sup>	FRENTE:	RUA PEDRO FERREIRA DE FREITAS
FUNDO:	12,00	CHANF.:	FUNDO:	LOTE 01
LAD. DIR.:	20,00		LAD. DIR.:	LOTE 17
LAD. ESQ.:	20,00		LAD. ESQ.:	LOTE 15
LOTE:	17	ÁREA DO LOTE	OBS.:	
FRENTE:	11,26	241,87 M <sup>2</sup>	FRENTE:	RUA PEDRO FERREIRA DE FREITAS
FUNDO:	7,29	CHANF.:	FUNDO:	LOTE 01
LAD. DIR.:	15,99	8,24	LAD. DIR.:	RUA RANDOLFO MARTINS DE AGUIAR
LAD. ESQ.:	20,00		LAD. ESQ.:	LOTE 16

## MEMORIAL DESCRITIVO

LOTEAMENTO: RESIDENCIAL BOA VISTA  
 MUNICÍPIO: SANTA FÉ DE GOIÁS-GO  
 PROPRIETÁRIO: MUNICÍPIO DE SANTA FÉ DE GOIÁS  
 DATA: JULHO./2009  
 QUADRA: 02

DIMENSÕES LINEARES			LIMITES E CONFRONTAÇÕES	
LOTE:	01	ÁREA DO LOTE	OBS.:	
FRENTE:	10,00	240,00 M <sup>2</sup>	FRENTE:	RUA FRANCISCA FREIRE DE JESUS SILVA
FUNDO:	10,00	CHANF.:	FUNDO:	ÁREA INSTITUCIONAL.01
LAD. DIR.:	24,00		LAD. DIR.:	LOTE 02
LAD. ESQ.:	24,00		LAD. ESQ.:	ÁREA VERDE.01





ESTADO DE GOIÁS  
**Câmara Municipal de Santa Fé de Goiás**  
 CNPJ – 02.483.530/0001-63      Telefax- (062)3385-1225  
 Avenida Araguaia nº 1157 – Setor Central – Santa Fé de Goiás – GO

LOTE:	02	ÁREA DO LOTE	OBS.:	
FRENTE:	10,00	240,00 M <sup>2</sup>	FRENTE:	RUA FRANCISCA FREIRE DE JESUS SILVA
FUNDO:	10,00	CHANF.:	FUNDO:	ÁREA INSTITUCIONAL.01
LAD. DIR.:	24,00		LAD. DIR.:	LOTE 03
LAD. ESQ.:	24,00		LAD. ESQ.:	LOTE 01
LOTE:	03	ÁREA DO LOTE	OBS.:	
FRENTE:	10,00	240,00 M <sup>2</sup>	FRENTE:	RUA FRANCISCA FREIRE DE JESUS SILVA
FUNDO:	10,00	CHANF.:	FUNDO:	ÁREA INSTITUCIONAL.01
LAD. DIR.:	24,00		LAD. DIR.:	LOTE 04
LAD. ESQ.:	24,00		LAD. ESQ.:	LOTE 02
LOTE:	04	ÁREA DO LOTE	OBS.:	
FRENTE:	9,54	254,92 M <sup>2</sup>	FRENTE:	RUA FRANCISCA FREIRE DE JESUS SILVA
FUNDO:	9,08	CHANF.:	FUNDO:	ÁREA INSTITUCIONAL.01
LAD. DIR.:	21,25	3,93	LAD. DIR.:	RUA PEDRO FERREIRA DE FREITAS
LAD. ESQ.:	24,00		LAD. ESQ.:	LOTE 03

**MEMORIAL DESCRITIVO**

LOTEAMENTO: RESIDENCIAL BOA VISTA  
 MUNICÍPIO: SANTA FÉ DE GOIÁS-GO  
 PROPRIETÁRIO: MUNICIPIO DE SANTA FÉ DE GOIÁS  
 DATA: JULHO./2009  
 QUADRA: 03

DIMENSÕES LINEARES			LIMITES E CONFRONTAÇÕES	
LOTE:	01	ÁREA DO LOTE	OBS.:	
FRENTE:	7,00	240,00 M <sup>2</sup>	FRENTE:	RUA IZORDINA MARQUES ANNES
FUNDO:	10,00	CHANF.:	FUNDO:	LOTE 22
LAD. DIR.:	24,45	4,24	LAD. DIR.:	LOTE 02
LAD. ESQ.:	21,45		LAD. ESQ.:	RUA FRANCISCA FREIRE DE JESUS SILVA
LOTE:	02	ÁREA DO LOTE	OBS.:	
FRENTE:	10,00	244,50 M <sup>2</sup>	FRENTE:	RUA IZORDINA MARQUES ANNES
FUNDO:	10,00	CHANF.:	FUNDO:	LOTE 22
LAD. DIR.:	24,45		LAD. DIR.:	LOTE 03
LAD. ESQ.:	24,45		LAD. ESQ.:	LOTE 01
LOTE:	03	ÁREA DO LOTE	OBS.:	
FRENTE:	10,00	244,50 M <sup>2</sup>	FRENTE:	RUA IZORDINA MARQUES ANNES
FUNDO:	10,00	CHANF.:	FUNDO:	LOTE 05
LAD. DIR.:	24,45		LAD. DIR.:	LOTE 04
LAD. ESQ.:	24,45		LAD. ESQ.:	LOTE 02
LOTE:	04	ÁREA DO LOTE	OBS.:	
FRENTE:	7,00	240,00 M <sup>2</sup>	FRENTE:	RUA IZORDINA MARQUES ANNES
FUNDO:	10,00	CHANF.:	FUNDO:	LOTE 05
LAD. DIR.:	21,45	4,24	LAD. DIR.:	RUA NADIR GONÇALVES RODRIGUES
LAD. ESQ.:	24,45		LAD. ESQ.:	LOTE 03
LOTE:	05	ÁREA DO LOTE	OBS.:	
FRENTE:	12,00	240,00 M <sup>2</sup>	FRENTE:	RUA NADIR GONÇALVES RODRIGUES
FUNDO:	12,00	CHANF.:	FUNDO:	LOTE 22
LAD. DIR.:	20,00		LAD. DIR.:	LOTE 06



ESTADO DE GOIÁS

# Câmara Municipal de Santa Fé de Goiás

CNPJ – 02.483.530/0001-63

Telefax- (062)3385-1225

Avenida Araguaia nº 1157 – Setor Central – Santa Fé de Goiás – GO

LAD. ESQ.:	20,00		LAD. ESQ.:	LOTES 04 e 03
LOTE:	06	ÁREA DO LOTE	OBS.:	
FRENTE:	12,00	240,00 M <sup>2</sup>	FRENTE:	RUA NADIR GONÇALVES RODRIGUES
FUNDO:	12,00	CHANF.:	FUNDO:	LOTE 21
LAD. DIR.:	20,00		LAD. DIR.:	LOTE 07
LAD. ESQ.:	20,00		LAD. ESQ.:	LOTE 05
LOTE:	07	ÁREA DO LOTE	OBS.:	
FRENTE:	12,00	240,00 M <sup>2</sup>	FRENTE:	RUA NADIR GONÇALVES RODRIGUES
FUNDO:	12,00	CHANF.:	FUNDO:	LOTE 20
LAD. DIR.:	20,00		LAD. DIR.:	LOTE 08
LAD. ESQ.:	20,00		LAD. ESQ.:	LOTE 06
LOTE:	08	ÁREA DO LOTE	OBS.:	
FRENTE:	12,00	240,00 M <sup>2</sup>	FRENTE:	RUA NADIR GONÇALVES RODRIGUES
FUNDO:	12,00	CHANF.:	FUNDO:	LOTE 19
LAD. DIR.:	20,00		LAD. DIR.:	LOTE 09
LAD. ESQ.:	20,00		LAD. ESQ.:	LOTE 07
LOTE:	09	ÁREA DO LOTE	OBS.:	
FRENTE:	12,00	240,00 M <sup>2</sup>	FRENTE:	RUA NADIR GONÇALVES RODRIGUES
FUNDO:	12,00	CHANF.:	FUNDO:	LOTE 18
LAD. DIR.:	20,00		LAD. DIR.:	LOTE 10
LAD. ESQ.:	20,00		LAD. ESQ.:	LOTE 08
LOTE:	10	ÁREA DO LOTE	OBS.:	
FRENTE:	12,00	240,00 M <sup>2</sup>	FRENTE:	RUA NADIR GONÇALVES RODRIGUES
FUNDO:	12,00	CHANF.:	FUNDO:	LOTE 17
LAD. DIR.:	20,00		LAD. DIR.:	LOTE 11
LAD. ESQ.:	20,00		LAD. ESQ.:	LOTE 09
LOTE:	11	ÁREA DO LOTE	OBS.:	
FRENTE:	12,00	240,00 M <sup>2</sup>	FRENTE:	RUA NADIR GONÇALVES RODRIGUES
FUNDO:	12,00	CHANF.:	FUNDO:	LOTE 16
LAD. DIR.:	20,00		LAD. DIR.:	LOTES 12 e 13
LAD. ESQ.:	20,00		LAD. ESQ.:	LOTE 10
LOTE:	12	ÁREA DO LOTE	OBS.:	
FRENTE:	7,00	240,00 M <sup>2</sup>	FRENTE:	RUA BERBADINA XAVIER DE GODOI
FUNDO:	10,00	CHANF.:	FUNDO:	LOTE 11
LAD. DIR.:	24,45	4,24	LAD. DIR.:	LOTE 13
LAD. ESQ.:	21,45		LAD. ESQ.:	RUA NADIR GONÇALVES RODRIGUES
LOTE:	13	ÁREA DO LOTE	OBS.:	
FRENTE:	10,00	244,50 M <sup>2</sup>	FRENTE:	RUA BERBADINA XAVIER DE GODOI
FUNDO:	10,00	CHANF.:	FUNDO:	LOTE 11
LAD. DIR.:	24,45		LAD. DIR.:	LOTE 14
LAD. ESQ.:	24,45		LAD. ESQ.:	LOTE 12
LOTE:	14	ÁREA DO LOTE	OBS.:	
FRENTE:	10,00	244,50 M <sup>2</sup>	FRENTE:	RUA BERBADINA XAVIER DE GODOI
FUNDO:	10,00	CHANF.:	FUNDO:	LOTE 16
LAD. DIR.:	24,45		LAD. DIR.:	LOTE 15
LAD. ESQ.:	24,45		LAD. ESQ.:	LOTE 13
LOTE:	15	ÁREA DO LOTE	OBS.:	



ESTADO DE GOIÁS

# Câmara Municipal de Santa Fé de Goiás

CNPJ – 02.483.530/0001-63

Telefax- (062)3385-1225

Avenida Araguaia nº 1157 – Setor Central – Santa Fé de Goiás – GO

FRENTE:	7,00	240,00 M²	FRENTE:	RUA BERBADINA XAVIER DE GODOI
FUNDO:	10,00	CHANF.:	FUNDO:	LOTE 16
LAD. DIR.:	21,45	4,24	LAD. DIR.:	RUA FRANCISCA FREIRE DE JESUS SILVA
LAD. ESQ.:	24,45		LAD. ESQ.:	LOTE 14
LOTE:	16	ÁREA DO LOTE	OBS.:	
FRENTE:	12,00	240,00 M²	FRENTE:	RUA FRANCISCA FREIRE DE JESUS SILVA
FUNDO:	12,00	CHANF.:	FUNDO:	LOTE 11
LAD. DIR.:	20,00		LAD. DIR.:	LOTE 17
LAD. ESQ.:	20,00		LAD. ESQ.:	LOTES 15 e 14
LOTE:	17	ÁREA DO LOTE	OBS.:	
FRENTE:	12,00	240,00 M²	FRENTE:	RUA FRANCISCA FREIRE DE JESUS SILVA
FUNDO:	12,00	CHANF.:	FUNDO:	LOTE 10
LAD. DIR.:	20,00		LAD. DIR.:	LOTE 18
LAD. ESQ.:	20,00		LAD. ESQ.:	LOTE 16
LOTE:	18	ÁREA DO LOTE	OBS.:	
FRENTE:	12,00	240,00 M²	FRENTE:	RUA FRANCISCA FREIRE DE JESUS SILVA
FUNDO:	12,00	CHANF.:	FUNDO:	LOTE 09
LAD. DIR.:	20,00		LAD. DIR.:	LOTE 19
LAD. ESQ.:	20,00		LAD. ESQ.:	LOTE 17
LOTE:	19	ÁREA DO LOTE	OBS.:	
FRENTE:	12,00	240,00 M²	FRENTE:	RUA FRANCISCA FREIRE DE JESUS SILVA
FUNDO:	12,00	CHANF.:	FUNDO:	LOTE 08
LAD. DIR.:	20,00		LAD. DIR.:	LOTE 20
LAD. ESQ.:	20,00		LAD. ESQ.:	LOTE 18
LOTE:	20	ÁREA DO LOTE	OBS.:	
FRENTE:	12,00	240,00 M²	FRENTE:	RUA FRANCISCA FREIRE DE JESUS SILVA
FUNDO:	12,00	CHANF.:	FUNDO:	LOTE 07
LAD. DIR.:	20,00		LAD. DIR.:	LOTE 21
LAD. ESQ.:	20,00		LAD. ESQ.:	LOTE 19
LOTE:	21	ÁREA DO LOTE	OBS.:	
FRENTE:	12,00	240,00 M²	FRENTE:	RUA FRANCISCA FREIRE DE JESUS SILVA
FUNDO:	12,00	CHANF.:	FUNDO:	LOTE 06
LAD. DIR.:	20,00		LAD. DIR.:	LOTE 22
LAD. ESQ.:	20,00		LAD. ESQ.:	LOTE 20
LOTE:	22	ÁREA DO LOTE	OBS.:	
FRENTE:	12,00	240,00 M²	FRENTE:	RUA FRANCISCA FREIRE DE JESUS SILVA
FUNDO:	12,00	CHANF.:	FUNDO:	LOTE 05
LAD. DIR.:	20,00		LAD. DIR.:	LOTES 01 E 02
LAD. ESQ.:	20,00		LAD. ESQ.:	LOTE 21

## MEMORIAL DESCRITIVO

LOTEAMENTO: RESIDENCIAL BOA VISTA  
 MUNICÍPIO: SANTA FÉ DE GOIÁS-GO  
 PROPRIETÁRIO: MUNICÍPIO DE SANTA FÉ DE GOIÁS  
 DATA: JULHO./2009  
 QUADRA: 04

DIMENSÕES LINEARES

LIMITES E CONFRONTAÇÕES



ESTADO DE GOIÁS

# Câmara Municipal de Santa Fé de Goiás

CNPJ – 02.483.530/0001-63

Telefax- (062)3385-1225

Avenida Araguaia nº 1157 – Setor Central – Santa Fé de Goiás – GO

LOTE:		ÁREA DO LOTE	OBS.:	
FRENTE:	01	240,00 M <sup>2</sup>	FRENTE:	RUA IZORDINA MARQUES ANNES
FUNDO:	7,00	CHANF.:	FUNDO:	LOTE 20
LAD. DIR.:	10,00	4,24	LAD. DIR.:	LOTE 02
LAD. ESQ.:	24,45		LAD. ESQ.:	RUA NADIR GONÇALVES RODRIGUES
LOTE:	02	ÁREA DO LOTE	OBS.:	
FRENTE:	10,00	244,50 M <sup>2</sup>	FRENTE:	RUA IZORDINA MARQUES ANNES
FUNDO:	10,00	CHANF.:	FUNDO:	LOTE 20
LAD. DIR.:	24,45		LAD. DIR.:	LOTE 03
LAD. ESQ.:	24,45		LAD. ESQ.:	LOTE 01
LOTE:	03	ÁREA DO LOTE	OBS.:	
FRENTE:	10,00	244,50 M <sup>2</sup>	FRENTE:	RUA IZORDINA MARQUES ANNES
FUNDO:	10,00	CHANF.:	FUNDO:	LOTE 05
LAD. DIR.:	24,45		LAD. DIR.:	LOTE 04
LAD. ESQ.:	24,45		LAD. ESQ.:	LOTE 02
LOTE:	04	ÁREA DO LOTE	OBS.:	
FRENTE:	7,00	240,00 M <sup>2</sup>	FRENTE:	RUA IZORDINA MARQUES ANNES
FUNDO:	10,00	CHANF.:	FUNDO:	LOTE 05
LAD. DIR.:	21,45	4,24	LAD. DIR.:	RUA FRANCISCA FREIRE DE JESUS SILVA
LAD. ESQ.:	24,45		LAD. ESQ.:	LOTE 03
LOTE:	05	ÁREA DO LOTE	OBS.:	
FRENTE:	12,00	240,00 M <sup>2</sup>	FRENTE:	RUA FRANCISCA FREIRE DE JESUS SILVA
FUNDO:	12,00	CHANF.:	FUNDO:	LOTE 20
LAD. DIR.:	20,00		LAD. DIR.:	LOTE 06
LAD. ESQ.:	20,00		LAD. ESQ.:	LOTES 04 e 03
LOTE:	06	ÁREA DO LOTE	OBS.:	
FRENTE:	12,00	240,00 M <sup>2</sup>	FRENTE:	RUA FRANCISCA FREIRE DE JESUS SILVA
FUNDO:	12,00	CHANF.:	FUNDO:	LOTE 19
LAD. DIR.:	20,00		LAD. DIR.:	LOTE 07
LAD. ESQ.:	20,00		LAD. ESQ.:	LOTE 05
LOTE:	07	ÁREA DO LOTE	OBS.:	
FRENTE:	12,00	240,00 M <sup>2</sup>	FRENTE:	RUA FRANCISCA FREIRE DE JESUS SILVA
FUNDO:	12,00	CHANF.:	FUNDO:	LOTE 18
LAD. DIR.:	20,00		LAD. DIR.:	LOTE 08
LAD. ESQ.:	20,00		LAD. ESQ.:	LOTE 06
LOTE:	08	ÁREA DO LOTE	OBS.:	
FRENTE:	12,00	240,00 M <sup>2</sup>	FRENTE:	RUA FRANCISCA FREIRE DE JESUS SILVA
FUNDO:	12,00	CHANF.:	FUNDO:	LOTE 17
LAD. DIR.:	20,00		LAD. DIR.:	LOTE 09
LAD. ESQ.:	20,00		LAD. ESQ.:	LOTE 07
LOTE:	09	ÁREA DO LOTE	OBS.:	
FRENTE:	12,00	240,00 M <sup>2</sup>	FRENTE:	RUA FRANCISCA FREIRE DE JESUS SILVA
FUNDO:	12,00	CHANF.:	FUNDO:	LOTE 16
LAD. DIR.:	20,00		LAD. DIR.:	LOTE 10
LAD. ESQ.:	20,00		LAD. ESQ.:	LOTE 08
LOTE:	10	ÁREA DO LOTE	OBS.:	
FRENTE:	12,00	240,00 M <sup>2</sup>	FRENTE:	RUA FRANCISCA FREIRE DE JESUS SILVA



ESTADO DE GOIÁS

# Câmara Municipal de Santa Fé de Goiás

CNPJ – 02.483.530/0001-63

Telefax- (062)3385-1225

Avenida Araguaia nº 1157 – Setor Central – Santa Fé de Goiás – GO

FUNDO:	12,00	CHANF.:	FUNDO:	LOTE 15
LAD. DIR.:	20,00		LAD. DIR.:	LOTES 11 e 12
LAD. ESQ.:	20,00		LAD. ESQ.:	LOTE 09
LOTE:	11	ÁREA DO LOTE	OBS.:	
FRENTE:	7,00	240,00 M <sup>2</sup>	FRENTE:	RUA LORIVAL DE OLIVEIRA LOBO
FUNDO:	10,00	CHANF.:	FUNDO:	LOTE 10
LAD. DIR.:	24,45	4,24	LAD. DIR.:	LOTE 12
LAD. ESQ.:	21,45		LAD. ESQ.:	RUA FRANCISCA FREIRE DE JESUS SILVA
LOTE:	12	ÁREA DO LOTE	OBS.:	
FRENTE:	10,00	244,50 M <sup>2</sup>	FRENTE:	RUA LORIVAL DE OLIVEIRA LOBO
FUNDO:	10,00	CHANF.:	FUNDO:	LOTE 10
LAD. DIR.:	24,45		LAD. DIR.:	LOTE 13
LAD. ESQ.:	24,45		LAD. ESQ.:	LOTE 11
LOTE:	13	ÁREA DO LOTE	OBS.:	
FRENTE:	10,00	244,50 M <sup>2</sup>	FRENTE:	RUA LORIVAL DE OLIVEIRA LOBO
FUNDO:	10,00	CHANF.:	FUNDO:	LOTE 15
LAD. DIR.:	24,45		LAD. DIR.:	LOTE 14
LAD. ESQ.:	24,45		LAD. ESQ.:	LOTE 12
LOTE:	14	ÁREA DO LOTE	OBS.:	
FRENTE:	7,00	240,00 M <sup>2</sup>	FRENTE:	RUA LORIVAL DE OLIVEIRA LOBO
FUNDO:	10,00	CHANF.:	FUNDO:	LOTE 15
LAD. DIR.:	21,45	4,24	LAD. DIR.:	RUA NADIR GONÇALVES RODRIGUES
LAD. ESQ.:	24,45		LAD. ESQ.:	LOTE 13
LOTE:	15	ÁREA DO LOTE	OBS.:	
FRENTE:	12,00	240,00 M <sup>2</sup>	FRENTE:	RUA NADIR GONÇALVES RODRIGUES
FUNDO:	12,00	CHANF.:	FUNDO:	LOTE 10
LAD. DIR.:	20,00		LAD. DIR.:	LOTE 16
LAD. ESQ.:	20,00		LAD. ESQ.:	LOTES 14 e 13
LOTE:	16	ÁREA DO LOTE	OBS.:	
FRENTE:	12,00	240,00 M <sup>2</sup>	FRENTE:	RUA NADIR GONÇALVES RODRIGUES
FUNDO:	12,00	CHANF.:	FUNDO:	LOTE 09
LAD. DIR.:	20,00		LAD. DIR.:	LOTE 17
LAD. ESQ.:	20,00		LAD. ESQ.:	LOTE 15
LOTE:	17	ÁREA DO LOTE	OBS.:	
FRENTE:	12,00	240,00 M <sup>2</sup>	FRENTE:	RUA NADIR GONÇALVES RODRIGUES
FUNDO:	12,00	CHANF.:	FUNDO:	LOTE 08
LAD. DIR.:	20,00		LAD. DIR.:	LOTE 18
LAD. ESQ.:	20,00		LAD. ESQ.:	LOTE 16
LOTE:	18	ÁREA DO LOTE	OBS.:	
FRENTE:	12,00	240,00 M <sup>2</sup>	FRENTE:	RUA NADIR GONÇALVES RODRIGUES
FUNDO:	12,00	CHANF.:	FUNDO:	LOTE 07
LAD. DIR.:	20,00		LAD. DIR.:	LOTE 19
LAD. ESQ.:	20,00		LAD. ESQ.:	LOTE 17
LOTE:	19	ÁREA DO LOTE	OBS.:	
FRENTE:	12,00	240,00 M <sup>2</sup>		RUA NADIR GONÇALVES RODRIGUES
FUNDO:	12,00	CHANF.:	FUNDO:	LOTE 06
LAD. DIR.:	20,00		LAD. DIR.:	LOTE 20



ESTADO DE GOIÁS

# Câmara Municipal de Santa Fé de Goiás

CNPJ – 02.483.530/0001-63

Telefax- (062)3385-1225

Avenida Araguaia nº 1157 – Setor Central – Santa Fé de Goiás – GO

LAD. ESQ.:	20,00		LAD. ESQ.:	LOTE 18
LOTE:	20	ÁREA DO LOTE	OBS.:	
FRENTE:	12,00	240,00 M²	FRENTE:	RUA NADIR GONÇALVES RODRIGUES
FUNDO:	12,00	CHANF.:	FUNDO:	LOTE 05
LAD. DIR.:	20,00		LAD. DIR.:	LOTES 01 E 02
LAD. ESQ.:	20,00		LAD. ESQ.:	LOTE 19

## MEMORIAL DESCRITIVO

**LOTEAMENTO:** RESIDENCIAL BOA VISTA  
**MUNICÍPIO:** SANTA FÉ DE GOIÁS-GO  
**PROPRIETÁRIO:** MUNICIPIO DE SANTA FÉ DE GOIÁS  
**DATA:** JULHO./2009  
**QUADRA:** 05

DIMENSÕES LINEARES			LIMITES E CONFRONTAÇÕES	
LOTE:	01	ÁREA DO LOTE	OBS.:	
FRENTE:	7,00	240,00 M²	FRENTE:	RUA IZORDINA MARQUES ANNES
FUNDO:	10,00	CHANF.:	FUNDO:	LOTE 20
LAD. DIR.:	24,45	4,24	LAD. DIR.:	LOTE 02
LAD. ESQ.:	21,45		LAD. ESQ.:	RUA ANTONIO JOSE PEREIRA
LOTE:	02	ÁREA DO LOTE	OBS.:	
FRENTE:	10,00	244,50 M²	FRENTE:	RUA IZORDINA MARQUES ANNES
FUNDO:	10,00	CHANF.:	FUNDO:	LOTE 20
LAD. DIR.:	24,45		LAD. DIR.:	LOTE 03
LAD. ESQ.:	24,45		LAD. ESQ.:	LOTE 01
LOTE:	03	ÁREA DO LOTE	OBS.:	
FRENTE:	10,00	244,50 M²	FRENTE:	RUA IZORDINA MARQUES ANNES
FUNDO:	10,00	CHANF.:	FUNDO:	LOTE 05
LAD. DIR.:	24,45		LAD. DIR.:	LOTE 04
LAD. ESQ.:	24,45		LAD. ESQ.:	LOTE 02
LOTE:	04	ÁREA DO LOTE	OBS.:	
FRENTE:	7,00	240,00 M²	FRENTE:	RUA IZORDINA MARQUES ANNES
FUNDO:	10,00	CHANF.:	FUNDO:	LOTE 05
LAD. DIR.:	21,45	4,24	LAD. DIR.:	RUA NADIR GONÇALVES RODRIGUES
LAD. ESQ.:	24,45		LAD. ESQ.:	LOTE 03
LOTE:	05	ÁREA DO LOTE	OBS.:	
FRENTE:	12,00	240,00 M²	FRENTE:	RUA NADIR GONÇALVES RODRIGUES
FUNDO:	12,00	CHANF.:	FUNDO:	LOTE 20
LAD. DIR.:	20,00		LAD. DIR.:	LOTE 06
LAD. ESQ.:	20,00		LAD. ESQ.:	LOTES 04 e 03
LOTE:	06	ÁREA DO LOTE	OBS.:	
FRENTE:	12,00	240,00 M²	FRENTE:	RUA NADIR GONÇALVES RODRIGUES
FUNDO:	12,00	CHANF.:	FUNDO:	LOTE 19
LAD. DIR.:	20,00		LAD. DIR.:	LOTE 07
LAD. ESQ.:	20,00		LAD. ESQ.:	LOTE 05
LOTE:	07	ÁREA DO LOTE	OBS.:	
FRENTE:	12,00	240,00 M²	FRENTE:	RUA NADIR GONÇALVES RODRIGUES
FUNDO:	12,00	CHANF.:	FUNDO:	LOTE 18



ESTADO DE GOIÁS

**Câmara Municipal de Santa Fé de Goiás**

CNPJ – 02.483.530/0001-63

Telefax- (062)3385-1225

Avenida Araguaia nº 1157 – Setor Central – Santa Fé de Goiás – GO

LAD. DIR.:	20,00		LAD. DIR.:	LOTE 08
LAD. ESQ.:	20,00		LAD. ESQ.:	LOTE 06
LOTE:	<b>08</b>	<b>ÁREA DO LOTE</b>	<b>OBS.:</b>	
FRENTE:	12,00	240,00 M <sup>2</sup>	FRENTE:	RUA NADIR GONÇALVES RODRIGUES
FUNDO:	12,00	<b>CHANF.:</b>	FUNDO:	LOTE 17
LAD. DIR.:	20,00		LAD. DIR.:	LOTE 09
LAD. ESQ.:	20,00		LAD. ESQ.:	LOTE 07
LOTE:	<b>09</b>	<b>ÁREA DO LOTE</b>	<b>OBS.:</b>	
FRENTE:	12,00	240,00 M <sup>2</sup>	FRENTE:	RUA NADIR GONÇALVES RODRIGUES
FUNDO:	12,00	<b>CHANF.:</b>	FUNDO:	LOTE 16
LAD. DIR.:	20,00		LAD. DIR.:	LOTE 10
LAD. ESQ.:	20,00		LAD. ESQ.:	LOTE 08
LOTE:	<b>10</b>	<b>ÁREA DO LOTE</b>	<b>OBS.:</b>	
FRENTE:	12,00	240,00 M <sup>2</sup>	FRENTE:	RUA NADIR GONÇALVES RODRIGUES
FUNDO:	12,00	<b>CHANF.:</b>	FUNDO:	LOTE 15
LAD. DIR.:	20,00		LAD. DIR.:	LOTES 11 e 12
LAD. ESQ.:	20,00		LAD. ESQ.:	LOTE 09
LOTE:	<b>11</b>	<b>ÁREA DO LOTE</b>	<b>OBS.:</b>	
FRENTE:	7,00	240,00 M <sup>2</sup>	FRENTE:	RUA LORIVAL DE OLIVEIRA LOBO
FUNDO:	10,00	<b>CHANF.:</b>	FUNDO:	LOTE 10
LAD. DIR.:	24,45	4,24	LAD. DIR.:	LOTE 12
LAD. ESQ.:	21,45		LAD. ESQ.:	RUA NADIR GONÇALVES RODRIGUES
LOTE:	<b>12</b>	<b>ÁREA DO LOTE</b>	<b>OBS.:</b>	
FRENTE:	10,00	244,50 M <sup>2</sup>	FRENTE:	RUA LORIVAL DE OLIVEIRA LOBO
FUNDO:	10,00	<b>CHANF.:</b>	FUNDO:	LOTE 10
LAD. DIR.:	24,45		LAD. DIR.:	LOTE 13
LAD. ESQ.:	24,45		LAD. ESQ.:	LOTE 11
LOTE:	<b>13</b>	<b>ÁREA DO LOTE</b>	<b>OBS.:</b>	
FRENTE:	10,00	244,50 M <sup>2</sup>	FRENTE:	RUA LORIVAL DE OLIVEIRA LOBO
FUNDO:	10,00	<b>CHANF.:</b>	FUNDO:	LOTE 15
LAD. DIR.:	24,45		LAD. DIR.:	LOTE 14
LAD. ESQ.:	24,45		LAD. ESQ.:	LOTE 12
LOTE:	<b>14</b>	<b>ÁREA DO LOTE</b>	<b>OBS.:</b>	
FRENTE:	7,00	240,00 M <sup>2</sup>	FRENTE:	RUA LORIVAL DE OLIVEIRA LOBO
FUNDO:	10,00	<b>CHANF.:</b>	FUNDO:	LOTE 15
LAD. DIR.:	21,45	4,24	LAD. DIR.:	RUA ANTÔNIO JOSÉ PEREIRA
LAD. ESQ.:	24,45		LAD. ESQ.:	LOTE 13
LOTE:	<b>15</b>	<b>ÁREA DO LOTE</b>	<b>OBS.:</b>	
FRENTE:	12,00	240,00 M <sup>2</sup>	FRENTE:	RUA ANTÔNIO JOSÉ PEREIRA
FUNDO:	12,00	<b>CHANF.:</b>	FUNDO:	LOTE 10
LAD. DIR.:	20,00		LAD. DIR.:	LOTE 16
LAD. ESQ.:	20,00		LAD. ESQ.:	LOTES 14 e 13
LOTE:	<b>16</b>	<b>ÁREA DO LOTE</b>	<b>OBS.:</b>	
FRENTE:	12,00	240,00 M <sup>2</sup>	FRENTE:	RUA ANTÔNIO JOSÉ PEREIRA
FUNDO:	12,00	<b>CHANF.:</b>	FUNDO:	LOTE 09
LAD. DIR.:	20,00		LAD. DIR.:	LOTE 17
LAD. ESQ.:	20,00		LAD. ESQ.:	LOTE 15



ESTADO DE GOIÁS

# Câmara Municipal de Santa Fé de Goiás

CNPJ – 02.483.530/0001-63

Telefax- (062)3385-1225

Avenida Araguaia nº 1157 – Setor Central – Santa Fé de Goiás – GO

LOTE:	17	ÁREA DO LOTE	OBS.:	
FRENTE:	12,00	240,00 M <sup>2</sup>	FRENTE:	RUA ANTÔNIO JOSÉ PEREIRA
FUNDO:	12,00	CHANF.:	FUNDO:	LOTE 08
LAD. DIR.:	20,00		LAD. DIR.:	LOTE 18
LAD. ESQ.:	20,00		LAD. ESQ.:	LOTE 16
LOTE:	18	ÁREA DO LOTE	OBS.:	
FRENTE:	12,00	240,00 M <sup>2</sup>	FRENTE:	RUA ANTÔNIO JOSÉ PEREIRA
FUNDO:	12,00	CHANF.:	FUNDO:	LOTE 07
LAD. DIR.:	20,00		LAD. DIR.:	LOTE 19
LAD. ESQ.:	20,00		LAD. ESQ.:	LOTE 17
LOTE:	19	ÁREA DO LOTE	OBS.:	
FRENTE:	12,00	240,00 M <sup>2</sup>		RUA ANTÔNIO JOSÉ PEREIRA
FUNDO:	12,00	CHANF.:	FUNDO:	LOTE 06
LAD. DIR.:	20,00		LAD. DIR.:	LOTE 20
LAD. ESQ.:	20,00		LAD. ESQ.:	LOTE 18
LOTE:	20	ÁREA DO LOTE	OBS.:	
FRENTE:	12,00	240,00 M <sup>2</sup>	FRENTE:	RUA ANTÔNIO JOSÉ PEREIRA
FUNDO:	12,00	CHANF.:	FUNDO:	LOTE 05
LAD. DIR.:	20,00		LAD. DIR.:	LOTES 01 E 02
LAD. ESQ.:	20,00		LAD. ESQ.:	LOTE 19

## MEMORIAL DESCRITIVO

**LOTEAMENTO:** RESIDENCIAL BOA VISTA  
**MUNICÍPIO:** SANTA FÉ DE GOIÁS-GO  
**PROPRIETÁRIO:** MUNICIPIO DE SANTA FÉ DE GOIÁS  
**DATA:** JULHO./2009  
**QUADRA:** 06

DIMENSÕES LINEARES			LIMITES E CONFRONTAÇÕES	
LOTE:	01	ÁREA DO LOTE	OBS.:	
FRENTE:	7,00	240,00 M <sup>2</sup>	FRENTE:	RUA IZORDINA MARQUES ANNES
FUNDO:	10,00	CHANF.:	FUNDO:	LOTE 22
LAD. DIR.:	24,45	4,24	LAD. DIR.:	LOTE 02
LAD. ESQ.:	21,45		LAD. ESQ.:	RUA NADIR GONÇALVES RODRIGUES
LOTE:	02	ÁREA DO LOTE	OBS.:	
FRENTE:	10,00	244,50 M <sup>2</sup>	FRENTE:	RUA IZORDINA MARQUES ANNES
FUNDO:	10,00	CHANF.:	FUNDO:	LOTE 22
LAD. DIR.:	24,45		LAD. DIR.:	LOTE 03
LAD. ESQ.:	24,45		LAD. ESQ.:	LOTE 01
LOTE:	03	ÁREA DO LOTE	OBS.:	
FRENTE:	10,00	244,50 M <sup>2</sup>	FRENTE:	RUA IZORDINA MARQUES ANNES
FUNDO:	10,00	CHANF.:	FUNDO:	LOTE 05
LAD. DIR.:	24,45		LAD. DIR.:	LOTE 04
LAD. ESQ.:	24,45		LAD. ESQ.:	LOTE 02
LOTE:	04	ÁREA DO LOTE	OBS.:	
FRENTE:	7,00	240,00 M <sup>2</sup>	FRENTE:	RUA IZORDINA MARQUES ANNES
FUNDO:	10,00	CHANF.:	FUNDO:	LOTE 05
LAD. DIR.:	21,45	4,24	LAD. DIR.:	RUA ANTONIO JOSÉ PEREIRA





ESTADO DE GOIÁS  
**Câmara Municipal de Santa Fé de Goiás**  
CNPJ – 02.483.530/0001-63      Telefax- (062)3385-1225  
Avenida Araguaia nº 1157 – Setor Central – Santa Fé de Goiás – GO

LAD. ESQ.:	24,45		LAD. ESQ.:	LOTE 03
LOTE:	05	ÁREA DO LOTE		
FRENTE:	12,00	240,00 M²	FRENTE:	RUA ANTONIO JOSÉ PEREIRA
FUNDO:	12,00	CHANF.:	FUNDO:	LOTE 22
LAD. DIR.:	20,00		LAD. DIR.:	LOTE 06
LAD. ESQ.:	20,00		LAD. ESQ.:	LOTES 04 e 03
LOTE:	06	ÁREA DO LOTE	OBS.:	
FRENTE:	12,00	240,00 M²	FRENTE:	RUA ANTONIO JOSÉ PEREIRA
FUNDO:	12,00	CHANF.:	FUNDO:	LOTE 21
LAD. DIR.:	20,00		LAD. DIR.:	LOTE 07
LAD. ESQ.:	20,00		LAD. ESQ.:	LOTE 05
LOTE:	07	ÁREA DO LOTE	OBS.:	
FRENTE:	12,00	240,00 M²	FRENTE:	RUA ANTONIO JOSÉ PEREIRA
FUNDO:	12,00	CHANF.:	FUNDO:	LOTE 20
LAD. DIR.:	20,00		LAD. DIR.:	LOTE 08
LAD. ESQ.:	20,00		LAD. ESQ.:	LOTE 06
LOTE:	08	ÁREA DO LOTE	OBS.:	
FRENTE:	12,00	240,00 M²	FRENTE:	RUA ANTONIO JOSÉ PEREIRA
FUNDO:	12,00	CHANF.:	FUNDO:	LOTE 19
LAD. DIR.:	20,00		LAD. DIR.:	LOTE 09
LAD. ESQ.:	20,00		LAD. ESQ.:	LOTE 07
LOTE:	09	ÁREA DO LOTE	OBS.:	
FRENTE:	12,00	240,00 M²	FRENTE:	RUA ANTONIO JOSÉ PEREIRA
FUNDO:	12,00	CHANF.:	FUNDO:	LOTE 18
LAD. DIR.:	20,00		LAD. DIR.:	LOTE 10
LAD. ESQ.:	20,00		LAD. ESQ.:	LOTE 08
LOTE:	10	ÁREA DO LOTE	OBS.:	
FRENTE:	12,00	240,00 M²	FRENTE:	RUA ANTONIO JOSÉ PEREIRA
FUNDO:	12,00	CHANF.:	FUNDO:	LOTE 17
LAD. DIR.:	20,00		LAD. DIR.:	LOTE 11
LAD. ESQ.:	20,00		LAD. ESQ.:	LOTE 09
LOTE:	11	ÁREA DO LOTE	OBS.:	
FRENTE:	12,00	240,00 M²	FRENTE:	RUA ANTONIO JOSÉ PEREIRA
FUNDO:	12,00	CHANF.:	FUNDO:	LOTE 16
LAD. DIR.:	20,00		LAD. DIR.:	LOTES 12 e 13
LAD. ESQ.:	20,00		LAD. ESQ.:	LOTE 10
LOTE:	12	ÁREA DO LOTE	OBS.:	
FRENTE:	7,00	240,00 M²	FRENTE:	RUA BERBADINA XAVIER DE GODOI
FUNDO:	10,00	CHANF.:	FUNDO:	LOTE 11
LAD. DIR.:	24,45	4,24	LAD. DIR.:	LOTE 13
LAD. ESQ.:	21,45		LAD. ESQ.:	RUA ANTONIO JOSÉ PEREIRA
LOTE:	13	ÁREA DO LOTE	OBS.:	
FRENTE:	10,00	244,50 M²	FRENTE:	RUA BERBADINA XAVIER DE GODOI
FUNDO:	10,00	CHANF.:	FUNDO:	LOTE 11
LAD. DIR.:	24,45		LAD. DIR.:	LOTE 14
LAD. ESQ.:	24,45		LAD. ESQ.:	LOTE 12
LOTE:	14	ÁREA DO LOTE	OBS.:	



ESTADO DE GOIÁS

# Câmara Municipal de Santa Fé de Goiás

CNPJ – 02.483.530/0001-63

Telefax- (062)3385-1225

Avenida Araguaia nº 1157 – Setor Central – Santa Fé de Goiás – GO

FRENTE:	10,00	244,50 M <sup>2</sup>	FRENTE:	RUA BERBADINA XAVIER DE GODOI
FUNDO:	10,00	CHANF.:	FUNDO:	LOTE 16
LAD. DIR.:	24,45		LAD. DIR.:	LOTE 15
LAD. ESQ.:	24,45		LAD. ESQ.:	LOTE 13
LOTE:	15	ÁREA DO LOTE	OBS.:	
FRENTE:	7,00	240,00 M <sup>2</sup>	FRENTE:	RUA BERBADINA XAVIER DE GODOI
FUNDO:	10,00	CHANF.:	FUNDO:	LOTE 16
LAD. DIR.:	21,45	4,24	LAD. DIR.:	RUA NADIR GONÇALVES RODRIGUES
LAD. ESQ.:	24,45		LAD. ESQ.:	LOTE 14
LOTE:	16	ÁREA DO LOTE	OBS.:	
FRENTE:	12,00	240,00 M <sup>2</sup>	FRENTE:	RUA NADIR GONÇALVES RODRIGUES
FUNDO:	12,00	CHANF.:	FUNDO:	LOTE 11
LAD. DIR.:	20,00		LAD. DIR.:	LOTE 17
LAD. ESQ.:	20,00		LAD. ESQ.:	LOTES 15 e 14
LOTE:	17	ÁREA DO LOTE	OBS.:	
FRENTE:	12,00	240,00 M <sup>2</sup>	FRENTE:	RUA NADIR GONÇALVES RODRIGUES
FUNDO:	12,00	CHANF.:	FUNDO:	LOTE 10
LAD. DIR.:	20,00		LAD. DIR.:	LOTE 18
LAD. ESQ.:	20,00		LAD. ESQ.:	LOTE 16
LOTE:	18	ÁREA DO LOTE	OBS.:	
FRENTE:	12,00	240,00 M <sup>2</sup>	FRENTE:	RUA NADIR GONÇALVES RODRIGUES
FUNDO:	12,00	CHANF.:	FUNDO:	LOTE 09
LAD. DIR.:	20,00		LAD. DIR.:	LOTE 19
LAD. ESQ.:	20,00		LAD. ESQ.:	LOTE 17
LOTE:	19	ÁREA DO LOTE	OBS.:	
FRENTE:	12,00	240,00 M <sup>2</sup>		RUA NADIR GONÇALVES RODRIGUES
FUNDO:	12,00	CHANF.:	FUNDO:	LOTE 08
LAD. DIR.:	20,00		LAD. DIR.:	LOTE 20
LAD. ESQ.:	20,00		LAD. ESQ.:	LOTE 18
LOTE:	20	ÁREA DO LOTE	OBS.:	
FRENTE:	12,00	240,00 M <sup>2</sup>	FRENTE:	RUA NADIR GONÇALVES RODRIGUES
FUNDO:	12,00	CHANF.:	FUNDO:	LOTE 07
LAD. DIR.:	20,00		LAD. DIR.:	LOTE 21
LAD. ESQ.:	20,00		LAD. ESQ.:	LOTE 19
LOTE:	21	ÁREA DO LOTE	OBS.:	
FRENTE:	12,00	240,00 M <sup>2</sup>	FRENTE:	RUA NADIR GONÇALVES RODRIGUES
FUNDO:	12,00	CHANF.:	FUNDO:	LOTE 06
LAD. DIR.:	20,00		LAD. DIR.:	LOTE 22
LAD. ESQ.:	20,00		LAD. ESQ.:	LOTE 20
LOTE:	22	ÁREA DO LOTE	OBS.:	
FRENTE:	12,00	240,00 M <sup>2</sup>	FRENTE:	RUA NADIR GONÇALVES RODRIGUES
FUNDO:	12,00	CHANF.:	FUNDO:	LOTE 05
LAD. DIR.:	20,00		LAD. DIR.:	LOTES 01 E 02
LAD. ESQ.:	20,00		LAD. ESQ.:	LOTE 21

## MEMORIAL DESCRITIVO

LOTEAMENTO: RESIDENCIAL BOA VISTA



ESTADO DE GOIÁS

# Câmara Municipal de Santa Fé de Goiás

CNPJ – 02.483.530/0001-63

Telefax- (062)3385-1225

Avenida Araguaia nº 1157 – Setor Central – Santa Fé de Goiás – GO

MUNICÍPIO: SANTA FÉ DE GOIÁS-GO  
PROPRIETÁRIO: MUNICIPIO DE SANTA FÉ DE GOIÁS  
DATA: JULHO./2009  
QUADRA: 07

DIMENSÕES LINEARES			LIMITES E CONFRONTAÇÕES	
LOTE:	01	ÁREA DO LOTE	OBS.:	
FRENTE:	7,00	240,00 M <sup>2</sup>	FRENTE:	RUA IZORDINA MARQUES ANNES
FUNDO:	10,00	CHANF.:	FUNDO:	LOTE 22
LAD. DIR.:	24,45	4,24	LAD. DIR.:	LOTE 02
LAD. ESQ.:	21,45		LAD. ESQ.:	RUA ANTONIO JOSÉ PEREIRA
LOTE:	02	ÁREA DO LOTE	OBS.:	
FRENTE:	10,00	244,50 M <sup>2</sup>	FRENTE:	RUA IZORDINA MARQUES ANNES
FUNDO:	10,00	CHANF.:	FUNDO:	LOTE 22
LAD. DIR.:	24,45		LAD. DIR.:	LOTE 03
LAD. ESQ.:	24,45		LAD. ESQ.:	LOTE 01
LOTE:	03	ÁREA DO LOTE	OBS.:	
FRENTE:	10,00	244,50 M <sup>2</sup>	FRENTE:	RUA IZORDINA MARQUES ANNES
FUNDO:	10,00	CHANF.:	FUNDO:	LOTE 05
LAD. DIR.:	24,45		LAD. DIR.:	LOTE 04
LAD. ESQ.:	24,45		LAD. ESQ.:	LOTE 02
LOTE:	04	ÁREA DO LOTE	OBS.:	
FRENTE:	7,00	240,00 M <sup>2</sup>	FRENTE:	RUA IZORDINA MARQUES ANNES
FUNDO:	10,00	CHANF.:	FUNDO:	LOTE 05
LAD. DIR.:	21,45	4,24	LAD. DIR.:	RUA PEDROLINA LUIZA DO NASCIMENTO
LAD. ESQ.:	24,45		LAD. ESQ.:	LOTE 03
LOTE:	05	ÁREA DO LOTE	OBS.:	
FRENTE:	12,00	240,00 M <sup>2</sup>	FRENTE:	RUA PEDROLINA LUIZA DO NASCIMENTO
FUNDO:	12,00	CHANF.:	FUNDO:	LOTE 22
LAD. DIR.:	20,00		LAD. DIR.:	LOTE 06
LAD. ESQ.:	20,00		LAD. ESQ.:	LOTES 04 e 03
LOTE:	06	ÁREA DO LOTE	OBS.:	
FRENTE:	12,00	240,00 M <sup>2</sup>	FRENTE:	RUA PEDROLINA LUIZA DO NASCIMENTO
FUNDO:	12,00	CHANF.:	FUNDO:	LOTE 21
LAD. DIR.:	20,00		LAD. DIR.:	LOTE 07
LAD. ESQ.:	20,00		LAD. ESQ.:	LOTE 05
LOTE:	07	ÁREA DO LOTE	OBS.:	
FRENTE:	12,00	240,00 M <sup>2</sup>	FRENTE:	RUA PEDROLINA LUIZA DO NASCIMENTO
FUNDO:	12,00	CHANF.:	FUNDO:	LOTE 20
LAD. DIR.:	20,00		LAD. DIR.:	LOTE 08
LAD. ESQ.:	20,00		LAD. ESQ.:	LOTE 06
LOTE:	08	ÁREA DO LOTE	OBS.:	
FRENTE:	12,00	240,00 M <sup>2</sup>	FRENTE:	RUA PEDROLINA LUIZA DO NASCIMENTO
FUNDO:	12,00	CHANF.:	FUNDO:	LOTE 19
LAD. DIR.:	20,00		LAD. DIR.:	LOTE 09
LAD. ESQ.:	20,00		LAD. ESQ.:	LOTE 07
LOTE:	09	ÁREA DO LOTE	OBS.:	
FRENTE:	12,00	240,00 M <sup>2</sup>	FRENTE:	RUA PEDROLINA LUIZA DO NASCIMENTO



ESTADO DE GOIÁS

**Câmara Municipal de Santa Fé de Goiás**

CNPJ – 02.483.530/0001-63

Telefax- (062)3385-1225

Avenida Araguaia nº 1157 – Setor Central – Santa Fé de Goiás – GO

FUNDO:	12,00	CHANF.:	FUNDO:	LOTE 18
LAD. DIR.:	20,00		LAD. DIR.:	LOTE 10
LAD. ESQ.:	20,00		LAD. ESQ.:	LOTE 08
LOTE:	10	ÁREA DO LOTE	OBS.:	
FRENTE:	12,00	240,00 M <sup>2</sup>	FRENTE:	RUA PEDROLINA LUIZA DO NASCIMENTO
FUNDO:	12,00	CHANF.:	FUNDO:	LOTE 17
LAD. DIR.:	20,00		LAD. DIR.:	LOTE 11
LAD. ESQ.:	20,00		LAD. ESQ.:	LOTE 09
LOTE:	11	ÁREA DO LOTE	OBS.:	
FRENTE:	12,00	240,00 M <sup>2</sup>	FRENTE:	RUA PEDROLINA LUIZA DO NASCIMENTO
FUNDO:	12,00	CHANF.:	FUNDO:	LOTE 16
LAD. DIR.:	20,00		LAD. DIR.:	LOTES 12 e 13
LAD. ESQ.:	20,00		LAD. ESQ.:	LOTE 10
LOTE:	12	ÁREA DO LOTE	OBS.:	
FRENTE:	7,00	240,00 M <sup>2</sup>	FRENTE:	RUA BERNADINA XAVIER DE GODOI
FUNDO:	10,00	CHANF.:	FUNDO:	LOTE 11
LAD. DIR.:	24,45	4,24	LAD. DIR.:	LOTE 13
LAD. ESQ.:	21,45		LAD. ESQ.:	RUA PEDROLINA LUIZA DO NASCIMENTO
LOTE:	13	ÁREA DO LOTE	OBS.:	
FRENTE:	10,00	244,50 M <sup>2</sup>	FRENTE:	RUA BERNADINA XAVIER DE GODOI
FUNDO:	10,00	CHANF.:	FUNDO:	LOTE 11
LAD. DIR.:	24,45		LAD. DIR.:	LOTE 14
LAD. ESQ.:	24,45		LAD. ESQ.:	LOTE 12
LOTE:	14	ÁREA DO LOTE	OBS.:	
FRENTE:	10,00	244,50 M <sup>2</sup>	FRENTE:	RUA BERNADINA XAVIER DE GODOI
FUNDO:	10,00	CHANF.:	FUNDO:	LOTE 16
LAD. DIR.:	24,45		LAD. DIR.:	LOTE 15
LAD. ESQ.:	24,45		LAD. ESQ.:	LOTE 13
LOTE:	15	ÁREA DO LOTE	OBS.:	
FRENTE:	7,00	240,00 M <sup>2</sup>	FRENTE:	RUA BERNADINA XAVIER DE GODOI
FUNDO:	10,00	CHANF.:	FUNDO:	LOTE 16
LAD. DIR.:	21,45	4,24	LAD. DIR.:	RUA ANTÔNIO JOSÉ PEREIRA
LAD. ESQ.:	24,45		LAD. ESQ.:	LOTE 14
LOTE:	16	ÁREA DO LOTE	OBS.:	
FRENTE:	12,00	240,00 M <sup>2</sup>	FRENTE:	RUA ANTÔNIO JOSÉ PEREIRA
FUNDO:	12,00	CHANF.:	FUNDO:	LOTE 11
LAD. DIR.:	20,00		LAD. DIR.:	LOTE 17
LAD. ESQ.:	20,00		LAD. ESQ.:	LOTES 15 e 14
LOTE:	17	ÁREA DO LOTE	OBS.:	
FRENTE:	12,00	240,00 M <sup>2</sup>	FRENTE:	RUA ANTÔNIO JOSÉ PEREIRA
FUNDO:	12,00	CHANF.:	FUNDO:	LOTE 10
LAD. DIR.:	20,00		LAD. DIR.:	LOTE 18
LAD. ESQ.:	20,00		LAD. ESQ.:	LOTE 16
LOTE:	18	ÁREA DO LOTE	OBS.:	
FRENTE:	12,00	240,00 M <sup>2</sup>	FRENTE:	RUA ANTÔNIO JOSÉ PEREIRA
FUNDO:	12,00	CHANF.:	FUNDO:	LOTE 09
LAD. DIR.:	20,00		LAD. DIR.:	LOTE 19



ESTADO DE GOIÁS

# Câmara Municipal de Santa Fé de Goiás

CNPJ – 02.483.530/0001-63

Telefax- (062)3385-1225

Avenida Araguaia nº 1157 – Setor Central – Santa Fé de Goiás – GO

LAD. ESQ.:	20,00		LAD. ESQ.:	LOTE 17
LOTE:	19	ÁREA DO LOTE	OBS.:	
FRENTE:	12,00	240,00 M²		RUA ANTÔNIO JOSÉ PEREIRA
FUNDO:	12,00	CHANF.:	FUNDO:	LOTE 08
LAD. DIR.:	20,00		LAD. DIR.:	LOTE 20
LAD. ESQ.:	20,00		LAD. ESQ.:	LOTE 18
LOTE:	20	ÁREA DO LOTE	OBS.:	
FRENTE:	12,00	240,00 M²	FRENTE:	RUA ANTÔNIO JOSÉ PEREIRA
FUNDO:	12,00	CHANF.:	FUNDO:	LOTE 07
LAD. DIR.:	20,00		LAD. DIR.:	LOTE 21
LAD. ESQ.:	20,00		LAD. ESQ.:	LOTE 19
LOTE:	21	ÁREA DO LOTE	OBS.:	
FRENTE:	12,00	240,00 M²	FRENTE:	RUA ANTÔNIO JOSÉ PEREIRA
FUNDO:	12,00	CHANF.:	FUNDO:	LOTE 06
LAD. DIR.:	20,00		LAD. DIR.:	LOTE 22
LAD. ESQ.:	20,00		LAD. ESQ.:	LOTE 20
LOTE:	22	ÁREA DO LOTE	OBS.:	
FRENTE:	12,00	240,00 M²	FRENTE:	RUA ANTÔNIO JOSÉ PEREIRA
FUNDO:	12,00	CHANF.:	FUNDO:	LOTE 05
LAD. DIR.:	20,00		LAD. DIR.:	LOTES 01 E 02
LAD. ESQ.:	20,00		LAD. ESQ.:	LOTE 21

## MEMORIAL DESCRITIVO

**LOTEAMENTO:** RESIDENCIAL BOA VISTA  
**MUNICÍPIO:** SANTA FÉ DE GOIÁS-GO  
**PROPRIETÁRIO:** MUNICIPIO DE SANTA FÉ DE GOIÁS  
**DATA:** JULHO./2009  
**QUADRA:** 08

DIMENSÕES LINEARES			LIMITES E CONFRONTAÇÕES	
LOTE:	01	ÁREA DO LOTE	OBS.:	
FRENTE:	7,00	240,00 M²	FRENTE:	RUA IZORDINA MARQUES ANNES
FUNDO:	10,00	CHANF.:	FUNDO:	LOTE 20
LAD. DIR.:	24,45	4,24	LAD. DIR.:	LOTE 02
LAD. ESQ.:	21,45		LAD. ESQ.:	RUA PEDROLINA LUIZA NASCIMENTO
LOTE:	02	ÁREA DO LOTE	OBS.:	
FRENTE:	10,00	244,50 M²	FRENTE:	RUA IZORDINA MARQUES ANNES
FUNDO:	10,00	CHANF.:	FUNDO:	LOTE 20
LAD. DIR.:	24,45		LAD. DIR.:	LOTE 03
LAD. ESQ.:	24,45		LAD. ESQ.:	LOTE 01
LOTE:	03	ÁREA DO LOTE	OBS.:	
FRENTE:	10,00	244,50 M²	FRENTE:	RUA IZORDINA MARQUES ANNES
FUNDO:	10,00	CHANF.:	FUNDO:	LOTE 05
LAD. DIR.:	24,45		LAD. DIR.:	LOTE 04
LAD. ESQ.:	24,45		LAD. ESQ.:	LOTE 02
LOTE:	04	ÁREA DO LOTE	OBS.:	
FRENTE:	7,00	240,00 M²	FRENTE:	RUA IZORDINA MARQUES ANNES
FUNDO:	10,00	CHANF.:	FUNDO:	LOTE 05



ESTADO DE GOIÁS

**Câmara Municipal de Santa Fé de Goiás**

CNPJ – 02.483.530/0001-63

Telefax- (062)3385-1225

Avenida Araguaia nº 1157 – Setor Central – Santa Fé de Goiás – GO

LAD. DIR.:	21,45	4,24	LAD. DIR.:	RUA ANTONIO JOSÉ PEREIRA
LAD. ESQ.:	24,45		LAD. ESQ.:	LOTE 03
LOTE:	<b>05</b>	<b>ÁREA DO LOTE</b>		
FRENTE:	12,00	240,00 M²	FRENTE:	RUA ANTONIO JOSÉ PEREIRA
FUNDO:	12,00	<b>CHANF.:</b>	FUNDO:	LOTE 20
LAD. DIR.:	20,00		LAD. DIR.:	LOTE 06
LAD. ESQ.:	20,00		LAD. ESQ.:	LOTES 04 e 03
LOTE:	<b>06</b>	<b>ÁREA DO LOTE</b>	<b>OBS.:</b>	
FRENTE:	12,00	240,00 M²	FRENTE:	RUA ANTONIO JOSÉ PEREIRA
FUNDO:	12,00	<b>CHANF.:</b>	FUNDO:	LOTE 19
LAD. DIR.:	20,00		LAD. DIR.:	LOTE 07
LAD. ESQ.:	20,00		LAD. ESQ.:	LOTE 05
LOTE:	<b>07</b>	<b>ÁREA DO LOTE</b>	<b>OBS.:</b>	
FRENTE:	12,00	240,00 M²	FRENTE:	RUA ANTONIO JOSÉ PEREIRA
FUNDO:	12,00	<b>CHANF.:</b>	FUNDO:	LOTE 18
LAD. DIR.:	20,00		LAD. DIR.:	LOTE 08
LAD. ESQ.:	20,00		LAD. ESQ.:	LOTE 06
LOTE:	<b>08</b>	<b>ÁREA DO LOTE</b>	<b>OBS.:</b>	
FRENTE:	12,00	240,00 M²	FRENTE:	RUA ANTONIO JOSÉ PEREIRA
FUNDO:	12,00	<b>CHANF.:</b>	FUNDO:	LOTE 17
LAD. DIR.:	20,00		LAD. DIR.:	LOTE 09
LAD. ESQ.:	20,00		LAD. ESQ.:	LOTE 07
LOTE:	<b>09</b>	<b>ÁREA DO LOTE</b>	<b>OBS.:</b>	
FRENTE:	12,00	240,00 M²	FRENTE:	RUA ANTONIO JOSÉ PEREIRA
FUNDO:	12,00	<b>CHANF.:</b>	FUNDO:	LOTE 16
LAD. DIR.:	20,00		LAD. DIR.:	LOTE 10
LAD. ESQ.:	20,00		LAD. ESQ.:	LOTE 08
LOTE:	<b>10</b>	<b>ÁREA DO LOTE</b>	<b>OBS.:</b>	
FRENTE:	12,00	240,00 M²	FRENTE:	RUA ANTONIO JOSÉ PEREIRA
FUNDO:	12,00	<b>CHANF.:</b>	FUNDO:	LOTE 15
LAD. DIR.:	20,00		LAD. DIR.:	LOTES 11 e 12
LAD. ESQ.:	20,00		LAD. ESQ.:	LOTE 09
LOTE:	<b>11</b>	<b>ÁREA DO LOTE</b>	<b>OBS.:</b>	
FRENTE:	7,00	240,00 M²	FRENTE:	RUA LORIVAL DE OLIVEIRA LOBO
FUNDO:	10,00	<b>CHANF.:</b>	FUNDO:	LOTE 10
LAD. DIR.:	24,45	4,24	LAD. DIR.:	LOTE 12
LAD. ESQ.:	21,45		LAD. ESQ.:	RUA ANTÔNIO JOSÉ PEREIRA
LOTE:	<b>12</b>	<b>ÁREA DO LOTE</b>	<b>OBS.:</b>	
FRENTE:	10,00	244,50 M²	FRENTE:	RUA LORIVAL DE OLIVEIRA LOBO
FUNDO:	10,00	<b>CHANF.:</b>	FUNDO:	LOTE 10
LAD. DIR.:	24,45		LAD. DIR.:	LOTE 13
LAD. ESQ.:	24,45		LAD. ESQ.:	LOTE 11
LOTE:	<b>13</b>	<b>ÁREA DO LOTE</b>	<b>OBS.:</b>	
FRENTE:	10,00	244,50 M²	FRENTE:	RUA LORIVAL DE OLIVEIRA LOBO
FUNDO:	10,00	<b>CHANF.:</b>	FUNDO:	LOTE 15
LAD. DIR.:	24,45		LAD. DIR.:	LOTE 14
LAD. ESQ.:	24,45		LAD. ESQ.:	LOTE 12



ESTADO DE GOIÁS

# Câmara Municipal de Santa Fé de Goiás

CNPJ – 02.483.530/0001-63

Telefax- (062)3385-1225

Avenida Araguaia nº 1157 – Setor Central – Santa Fé de Goiás – GO

LOTE:		ÁREA DO LOTE	OBS.:	
FRENTE:	14	240,00 M <sup>2</sup>	FRENTE:	RUA LORIVAL DE OLIVEIRA LOBO
FUNDO:	7,00	CHANF.:	FUNDO:	LOTE 15
LAD. DIR.:	10,00	4,24	LAD. DIR.:	RUA PEDROLINA LUIZA DO NASCIMENTO
LAD. ESQ.:	21,45		LAD. ESQ.:	LOTE 13
LAD. ESQ.:	24,45			
LOTE:	15	ÁREA DO LOTE	OBS.:	
FRENTE:	12,00	240,00 M <sup>2</sup>	FRENTE:	RUA PEDROLINA LUIZA DO NASCIMENTO
FUNDO:	12,00	CHANF.:	FUNDO:	LOTE 10
LAD. DIR.:	20,00		LAD. DIR.:	LOTE 16
LAD. ESQ.:	20,00		LAD. ESQ.:	LOTES 14 e 13
LOTE:	16	ÁREA DO LOTE	OBS.:	
FRENTE:	12,00	240,00 M <sup>2</sup>	FRENTE:	RUA PEDROLINA LUIZA DO NASCIMENTO
FUNDO:	12,00	CHANF.:	FUNDO:	LOTE 09
LAD. DIR.:	20,00		LAD. DIR.:	LOTE 17
LAD. ESQ.:	20,00		LAD. ESQ.:	LOTE 15
LOTE:	17	ÁREA DO LOTE	OBS.:	
FRENTE:	12,00	240,00 M <sup>2</sup>	FRENTE:	RUA PEDROLINA LUIZA DO NASCIMENTO
FUNDO:	12,00	CHANF.:	FUNDO:	LOTE 08
LAD. DIR.:	20,00		LAD. DIR.:	LOTE 18
LAD. ESQ.:	20,00		LAD. ESQ.:	LOTE 16
LOTE:	18	ÁREA DO LOTE	OBS.:	
FRENTE:	12,00	240,00 M <sup>2</sup>	FRENTE:	RUA PEDROLINA LUIZA DO NASCIMENTO
FUNDO:	12,00	CHANF.:	FUNDO:	LOTE 07
LAD. DIR.:	20,00		LAD. DIR.:	LOTE 19
LAD. ESQ.:	20,00		LAD. ESQ.:	LOTE 17
LOTE:	19	ÁREA DO LOTE	OBS.:	
FRENTE:	12,00	240,00 M <sup>2</sup>		RUA PEDROLINA LUIZA DO NASCIMENTO
FUNDO:	12,00	CHANF.:	FUNDO:	LOTE 06
LAD. DIR.:	20,00		LAD. DIR.:	LOTE 20
LAD. ESQ.:	20,00		LAD. ESQ.:	LOTE 18
LOTE:	20	ÁREA DO LOTE	OBS.:	
FRENTE:	12,00	240,00 M <sup>2</sup>	FRENTE:	RUA PEDROLINA LUIZA DO NASCIMENTO
FUNDO:	12,00	CHANF.:	FUNDO:	LOTE 05
LAD. DIR.:	20,00		LAD. DIR.:	LOTES 01 E 02
LAD. ESQ.:	20,00		LAD. ESQ.:	LOTE 19

## MEMORIAL DESCRITIVO

LOTEAMENTO: RESIDENCIAL BOA VISTA  
MUNICÍPIO: SANTA FÉ DE GOIÁS-GO  
PROPRIETÁRIO: MUNICÍPIO DE SANTA FÉ DE GOIÁS  
DATA: JULHO./2009  
QUADRA: 09

DIMENSÕES LINEARES			LIMITES E CONFRONTAÇÕES	
LOTE:	01	ÁREA DO LOTE	OBS.:	
FRENTE:	7,00	240,00 M <sup>2</sup>	FRENTE:	RUA IZORDINA MARQUES ANNES
FUNDO:	10,00	CHANF.:	FUNDO:	LOTE 20
LAD. DIR.:	24,45	4,24	LAD. DIR.:	LOTE 02



ESTADO DE GOIÁS  
**Câmara Municipal de Santa Fé de Goiás**  
CNPJ – 02.483.530/0001-63      Telefax- (062)3385-1225  
Avenida Araguaia nº 1157 – Setor Central – Santa Fé de Goiás – GO

LAD. ESQ.:	21,45		LAD. ESQ.:	RUA LEOPOLDINA MARIA DE JESUS
LOTE:	02	ÁREA DO LOTE	OBS.:	
FRENTE:	10,00	244,50 M <sup>2</sup>	FRENTE:	RUA IZORDINA MARQUES ANNES
FUNDO:	10,00	CHANF.:	FUNDO:	LOTE 20
LAD. DIR.:	24,45		LAD. DIR.:	LOTE 03
LAD. ESQ.:	24,45		LAD. ESQ.:	LOTE 01
LOTE:	03	ÁREA DO LOTE	OBS.:	
FRENTE:	10,00	244,50 M <sup>2</sup>	FRENTE:	RUA IZORDINA MARQUES ANNES
FUNDO:	10,00	CHANF.:	FUNDO:	LOTE 05
LAD. DIR.:	24,45		LAD. DIR.:	LOTE 04
LAD. ESQ.:	24,45		LAD. ESQ.:	LOTE 02
LOTE:	04	ÁREA DO LOTE	OBS.:	
FRENTE:	7,00	240,00 M <sup>2</sup>	FRENTE:	RUA IZORDINA MARQUES ANNES
FUNDO:	10,00	CHANF.:	FUNDO:	LOTE 05
LAD. DIR.:	21,45	4,24	LAD. DIR.:	RUA PEDROLINA LUIZA DO NASCIMENTO
LAD. ESQ.:	24,45		LAD. ESQ.:	LOTE 03
LOTE:	05	ÁREA DO LOTE	OBS.:	
FRENTE:	12,00	240,00 M <sup>2</sup>	FRENTE:	RUA PEDROLINA LUIZA DO NASCIMENTO
FUNDO:	12,00	CHANF.:	FUNDO:	LOTE 20
LAD. DIR.:	20,00		LAD. DIR.:	LOTE 06
LAD. ESQ.:	20,00		LAD. ESQ.:	LOTES 04 e 03
LOTE:	06	ÁREA DO LOTE	OBS.:	
FRENTE:	12,00	240,00 M <sup>2</sup>	FRENTE:	RUA PEDROLINA LUIZA DO NASCIMENTO
FUNDO:	12,00	CHANF.:	FUNDO:	LOTE 19
LAD. DIR.:	20,00		LAD. DIR.:	LOTE 07
LAD. ESQ.:	20,00		LAD. ESQ.:	LOTE 05
LOTE:	07	ÁREA DO LOTE	OBS.:	
FRENTE:	12,00	240,00 M <sup>2</sup>	FRENTE:	RUA PEDROLINA LUIZA DO NASCIMENTO
FUNDO:	12,00	CHANF.:	FUNDO:	LOTE 18
LAD. DIR.:	20,00		LAD. DIR.:	LOTE 08
LAD. ESQ.:	20,00		LAD. ESQ.:	LOTE 06
LOTE:	08	ÁREA DO LOTE	OBS.:	
FRENTE:	12,00	240,00 M <sup>2</sup>	FRENTE:	RUA PEDROLINA LUIZA DO NASCIMENTO
FUNDO:	12,00	CHANF.:	FUNDO:	LOTE 17
LAD. DIR.:	20,00		LAD. DIR.:	LOTE 09
LAD. ESQ.:	20,00		LAD. ESQ.:	LOTE 07
LOTE:	09	ÁREA DO LOTE	OBS.:	
FRENTE:	12,00	240,00 M <sup>2</sup>	FRENTE:	RUA PEDROLINA LUIZA DO NASCIMENTO
FUNDO:	12,00	CHANF.:	FUNDO:	LOTE 16
LAD. DIR.:	20,00		LAD. DIR.:	LOTE 10
LAD. ESQ.:	20,00		LAD. ESQ.:	LOTE 08
LOTE:	10	ÁREA DO LOTE	OBS.:	
FRENTE:	12,00	240,00 M <sup>2</sup>	FRENTE:	RUA PEDROLINA LUIZA DO NASCIMENTO
FUNDO:	12,00	CHANF.:	FUNDO:	LOTE 15
LAD. DIR.:	20,00		LAD. DIR.:	LOTES 11 e 12
LAD. ESQ.:	20,00		LAD. ESQ.:	LOTE 09
LOTE:	11	ÁREA DO LOTE	OBS.:	





ESTADO DE GOIÁS

# Câmara Municipal de Santa Fé de Goiás

CNPJ – 02.483.530/0001-63

Telefax- (062)3385-1225

Avenida Araguaia nº 1157 – Setor Central – Santa Fé de Goiás – GO

FRENTE:	7,00	240,00 M <sup>2</sup>	FRENTE:	RUA LORIVAL DE OLIVEIRA LOBO
FUNDO:	10,00	CHANF.:	FUNDO:	LOTE 10
LAD. DIR.:	24,45	4,24	LAD. DIR.:	LOTE 12
LAD. ESQ.:	21,45		LAD. ESQ.:	RUA PEDROLINA LUIZA DO NASCIMENTO
LOTE:	12	ÁREA DO LOTE	OBS.:	
FRENTE:	10,00	244,50 M <sup>2</sup>	FRENTE:	RUA LORIVAL DE OLIVEIRA LOBO
FUNDO:	10,00	CHANF.:	FUNDO:	LOTE 10
LAD. DIR.:	24,45		LAD. DIR.:	LOTE 13
LAD. ESQ.:	24,45		LAD. ESQ.:	LOTE 11
LOTE:	13	ÁREA DO LOTE	OBS.:	
FRENTE:	10,00	244,50 M <sup>2</sup>	FRENTE:	RUA LORIVAL DE OLIVEIRA LOBO
FUNDO:	10,00	CHANF.:	FUNDO:	LOTE 15
LAD. DIR.:	24,45		LAD. DIR.:	LOTE 14
LAD. ESQ.:	24,45		LAD. ESQ.:	LOTE 12
LOTE:	14	ÁREA DO LOTE	OBS.:	
FRENTE:	7,00	240,00 M <sup>2</sup>	FRENTE:	RUA LORIVAL DE OLIVEIRA LOBO
FUNDO:	10,00	CHANF.:	FUNDO:	LOTE 15
LAD. DIR.:	21,45	4,24	LAD. DIR.:	RUA LEOPOLDINA MARIA DE JESUS
LAD. ESQ.:	24,45		LAD. ESQ.:	LOTE 13
LOTE:	15	ÁREA DO LOTE	OBS.:	
FRENTE:	12,00	240,00 M <sup>2</sup>	FRENTE:	RUA LEOPOLDINA MARIA DE JESUS
FUNDO:	12,00	CHANF.:	FUNDO:	LOTE 10
LAD. DIR.:	20,00		LAD. DIR.:	LOTE 16
LAD. ESQ.:	20,00		LAD. ESQ.:	LOTES 14 e 13
LOTE:	16	ÁREA DO LOTE	OBS.:	
FRENTE:	12,00	240,00 M <sup>2</sup>	FRENTE:	RUA LEOPOLDINA MARIA DE JESUS
FUNDO:	12,00	CHANF.:	FUNDO:	LOTE 09
LAD. DIR.:	20,00		LAD. DIR.:	LOTE 17
LAD. ESQ.:	20,00		LAD. ESQ.:	LOTE 15
LOTE:	17	ÁREA DO LOTE	OBS.:	
FRENTE:	12,00	240,00 M <sup>2</sup>	FRENTE:	RUA LEOPOLDINA MARIA DE JESUS
FUNDO:	12,00	CHANF.:	FUNDO:	LOTE 08
LAD. DIR.:	20,00		LAD. DIR.:	LOTE 18
LAD. ESQ.:	20,00		LAD. ESQ.:	LOTE 16
LOTE:	18	ÁREA DO LOTE	OBS.:	
FRENTE:	12,00	240,00 M <sup>2</sup>	FRENTE:	RUA LEOPOLDINA MARIA DE JESUS
FUNDO:	12,00	CHANF.:	FUNDO:	LOTE 07
LAD. DIR.:	20,00		LAD. DIR.:	LOTE 19
LAD. ESQ.:	20,00		LAD. ESQ.:	LOTE 17
LOTE:	19	ÁREA DO LOTE	OBS.:	
FRENTE:	12,00	240,00 M <sup>2</sup>		RUA LEOPOLDINA MARIA DE JESUS
FUNDO:	12,00	CHANF.:	FUNDO:	LOTE 06
LAD. DIR.:	20,00		LAD. DIR.:	LOTE 20
LAD. ESQ.:	20,00		LAD. ESQ.:	LOTE 18
LOTE:	20	ÁREA DO LOTE	OBS.:	
FRENTE:	12,00	240,00 M <sup>2</sup>	FRENTE:	RUA LEOPOLDINA MARIA DE JESUS
FUNDO:	12,00	CHANF.:	FUNDO:	LOTE 05



ESTADO DE GOIÁS  
**Câmara Municipal de Santa Fé de Goiás**  
 CNPJ – 02.483.530/0001-63      Telefax- (062)3385-1225  
 Avenida Araguaia nº 1157 – Setor Central – Santa Fé de Goiás – GO

LAD. DIR.:	20,00	LAD. DIR.:	LOTES 01 E 02
LAD. ESQ.:	20,00	LAD. ESQ.:	LOTE 19

**MEMORIAL DESCRITIVO**

LOTEAMENTO: RESIDENCIAL BOA VISTA  
 MUNICÍPIO: SANTA FÉ DE GOIÁS-GO  
 PROPRIETÁRIO: MUNICIPIO DE SANTA FÉ DE GOIÁS  
 DATA: JULHO./2009  
 QUADRA: 10

DIMENSÕES LINEARES			LIMITES E CONFRONTAÇÕES	
LOTE:	01	ÁREA DO LOTE	OBS.:	
FRENTE:	7,00	240,00 M²	FRENTE:	RUA IZORDINA MARQUES ANNES
FUNDO:	10,00	CHANF.:	FUNDO:	LOTE 22
LAD. DIR.:	24,45	4,24	LAD. DIR.:	LOTE 02
LAD. ESQ.:	21,45		LAD. ESQ.:	RUA PEDROLINA LUIZA DO NASCIMENTO
LOTE:	02	ÁREA DO LOTE	OBS.:	
FRENTE:	10,00	244,50 M²	FRENTE:	RUA IZORDINA MARQUES ANNES
FUNDO:	10,00	CHANF.:	FUNDO:	LOTE 22
LAD. DIR.:	24,45		LAD. DIR.:	LOTE 03
LAD. ESQ.:	24,45		LAD. ESQ.:	LOTE 01
LOTE:	03	ÁREA DO LOTE	OBS.:	
FRENTE:	10,00	244,50 M²	FRENTE:	RUA IZORDINA MARQUES ANNES
FUNDO:	10,00	CHANF.:	FUNDO:	LOTE 05
LAD. DIR.:	24,45		LAD. DIR.:	LOTE 04
LAD. ESQ.:	24,45		LAD. ESQ.:	LOTE 02
LOTE:	04	ÁREA DO LOTE	OBS.:	
FRENTE:	7,00	240,00 M²	FRENTE:	RUA IZORDINA MARQUES ANNES
FUNDO:	10,00	CHANF.:	FUNDO:	LOTE 05
LAD. DIR.:	21,45	4,24	LAD. DIR.:	RUA LEOPOLDINA MARIA DE JESUS
LAD. ESQ.:	24,45		LAD. ESQ.:	LOTE 03
LOTE:	05	ÁREA DO LOTE	OBS.:	
FRENTE:	12,00	240,00 M²	FRENTE:	RUA LEOPOLDINA MARIA DE JESUS
FUNDO:	12,00	CHANF.:	FUNDO:	LOTE 22
LAD. DIR.:	20,00		LAD. DIR.:	LOTE 06
LAD. ESQ.:	20,00		LAD. ESQ.:	LOTES 04 e 03
LOTE:	06	ÁREA DO LOTE	OBS.:	
FRENTE:	12,00	240,00 M²	FRENTE:	RUA LEOPOLDINA MARIA DE JESUS
FUNDO:	12,00	CHANF.:	FUNDO:	LOTE 21
LAD. DIR.:	20,00		LAD. DIR.:	LOTE 07
LAD. ESQ.:	20,00		LAD. ESQ.:	LOTE 05
LOTE:	07	ÁREA DO LOTE	OBS.:	
FRENTE:	12,00	240,00 M²	FRENTE:	RUA LEOPOLDINA MARIA DE JESUS
FUNDO:	12,00	CHANF.:	FUNDO:	LOTE 20
LAD. DIR.:	20,00		LAD. DIR.:	LOTE 08
LAD. ESQ.:	20,00		LAD. ESQ.:	LOTE 06
LOTE:	08	ÁREA DO LOTE	OBS.:	
FRENTE:	12,00	240,00 M²	FRENTE:	RUA LEOPOLDINA MARIA DE JESUS



ESTADO DE GOIÁS

# Câmara Municipal de Santa Fé de Goiás

CNPJ – 02.483.530/0001-63

Telefax- (062)3385-1225

Avenida Araguaia nº 1157 – Setor Central – Santa Fé de Goiás – GO

FUNDO:	12,00	CHANF.:	FUNDO:	LOTE 19
LAD. DIR.:	20,00		LAD. DIR.:	LOTE 09
LAD. ESQ.:	20,00		LAD. ESQ.:	LOTE 07
LOTE:	09	ÁREA DO LOTE	OBS.:	
FRENTE:	12,00	240,00 M <sup>2</sup>	FRENTE:	RUA LEOPOLDINA MARIA DE JESUS
FUNDO:	12,00	CHANF.:	FUNDO:	LOTE 18
LAD. DIR.:	20,00		LAD. DIR.:	LOTE 10
LAD. ESQ.:	20,00		LAD. ESQ.:	LOTE 08
LOTE:	10	ÁREA DO LOTE	OBS.:	
FRENTE:	12,00	240,00 M <sup>2</sup>	FRENTE:	RUA LEOPOLDINA MARIA DE JESUS
FUNDO:	12,00	CHANF.:	FUNDO:	LOTE 17
LAD. DIR.:	20,00		LAD. DIR.:	LOTE 11
LAD. ESQ.:	20,00		LAD. ESQ.:	LOTE 09
LOTE:	11	ÁREA DO LOTE	OBS.:	
FRENTE:	12,00	240,00 M <sup>2</sup>	FRENTE:	RUA LEOPOLDINA MARIA DE JESUS
FUNDO:	12,00	CHANF.:	FUNDO:	LOTE 16
LAD. DIR.:	20,00		LAD. DIR.:	LOTES 12 e 13
LAD. ESQ.:	20,00		LAD. ESQ.:	LOTE 10
LOTE:	12	ÁREA DO LOTE	OBS.:	
FRENTE:	7,00	240,00 M <sup>2</sup>	FRENTE:	RUA BERNADINA XAVIER DE GODOI
FUNDO:	10,00	CHANF.:	FUNDO:	LOTE 11
LAD. DIR.:	24,45	4,24	LAD. DIR.:	LOTE 13
LAD. ESQ.:	21,45		LAD. ESQ.:	RUA LEOPOLDINA MARIA DE JESUS
LOTE:	13	ÁREA DO LOTE	OBS.:	
FRENTE:	10,00	244,50 M <sup>2</sup>	FRENTE:	RUA BERNADINA XAVIER DE GODOI
FUNDO:	10,00	CHANF.:	FUNDO:	LOTE 11
LAD. DIR.:	24,45		LAD. DIR.:	LOTE 14
LAD. ESQ.:	24,45		LAD. ESQ.:	LOTE 12
LOTE:	14	ÁREA DO LOTE	OBS.:	
FRENTE:	10,00	244,50 M <sup>2</sup>	FRENTE:	RUA BERNADINA XAVIER DE GODOI
FUNDO:	10,00	CHANF.:	FUNDO:	LOTE 16
LAD. DIR.:	24,45		LAD. DIR.:	LOTE 15
LAD. ESQ.:	24,45		LAD. ESQ.:	LOTE 13
LOTE:	15	ÁREA DO LOTE	OBS.:	
FRENTE:	7,00	240,00 M <sup>2</sup>	FRENTE:	RUA BERNADINA XAVIER DE GODOI
FUNDO:	10,00	CHANF.:	FUNDO:	LOTE 16
LAD. DIR.:	21,45	4,24	LAD. DIR.:	RUA PEDROLINA LUIZA DO NASCIMENTO
LAD. ESQ.:	24,45		LAD. ESQ.:	LOTE 14
LOTE:	16	ÁREA DO LOTE	OBS.:	
FRENTE:	12,00	240,00 M <sup>2</sup>	FRENTE:	RUA PEDROLINA LUIZA DO NASCIMENTO
FUNDO:	12,00	CHANF.:	FUNDO:	LOTE 11
LAD. DIR.:	20,00		LAD. DIR.:	LOTE 17
LAD. ESQ.:	20,00		LAD. ESQ.:	LOTES 15 e 14
LOTE:	17	ÁREA DO LOTE	OBS.:	
FRENTE:	12,00	240,00 M <sup>2</sup>	FRENTE:	RUA PEDROLINA LUIZA DO NASCIMENTO
FUNDO:	12,00	CHANF.:	FUNDO:	LOTE 10
LAD. DIR.:	20,00		LAD. DIR.:	LOTE 18



ESTADO DE GOIÁS  
**Câmara Municipal de Santa Fé de Goiás**  
 CNPJ – 02.483.530/0001-63      Telefax- (062)3385-1225  
 Avenida Araguaia nº 1157 – Setor Central – Santa Fé de Goiás – GO

LAD. ESQ.:	20,00		LAD. ESQ.:	LOTE 16
LOTE:	18	ÁREA DO LOTE	OBS.:	
FRENTE:	12,00	240,00 M <sup>2</sup>	FRENTE:	RUA PEDROLINA LUIZA DO NASCIMENTO
FUNDO:	12,00	CHANF.:	FUNDO:	LOTE 09
LAD. DIR.:	20,00		LAD. DIR.:	LOTE 19
LAD. ESQ.:	20,00		LAD. ESQ.:	LOTE 17
LOTE:	19	ÁREA DO LOTE	OBS.:	
FRENTE:	12,00	240,00 M <sup>2</sup>		RUA PEDROLINA LUIZA DO NASCIMENTO
FUNDO:	12,00	CHANF.:	FUNDO:	LOTE 08
LAD. DIR.:	20,00		LAD. DIR.:	LOTE 20
LAD. ESQ.:	20,00		LAD. ESQ.:	LOTE 18
LOTE:	20	ÁREA DO LOTE	OBS.:	
FRENTE:	12,00	240,00 M <sup>2</sup>	FRENTE:	RUA PEDROLINA LUIZA DO NASCIMENTO
FUNDO:	12,00	CHANF.:	FUNDO:	LOTE 07
LAD. DIR.:	20,00		LAD. DIR.:	LOTE 21
LAD. ESQ.:	20,00		LAD. ESQ.:	LOTE 19
LOTE:	21	ÁREA DO LOTE	OBS.:	
FRENTE:	12,00	240,00 M <sup>2</sup>	FRENTE:	RUA PEDROLINA LUIZA DO NASCIMENTO
FUNDO:	12,00	CHANF.:	FUNDO:	LOTE 06
LAD. DIR.:	20,00		LAD. DIR.:	LOTE 22
LAD. ESQ.:	20,00		LAD. ESQ.:	LOTE 20
LOTE:	22	ÁREA DO LOTE	OBS.:	
FRENTE:	12,00	240,00 M <sup>2</sup>	FRENTE:	RUA PEDROLINA LUIZA DO NASCIMENTO
FUNDO:	12,00	CHANF.:	FUNDO:	LOTE 05
LAD. DIR.:	20,00		LAD. DIR.:	LOTES 01 E 02
LAD. ESQ.:	20,00		LAD. ESQ.:	LOTE 21

**MEMORIAL DESCRITIVO**

LOTEAMENTO: RESIDENCIAL BOA VISTA  
 MUNICÍPIO: SANTA FÉ DE GOIÁS-GO  
 PROPRIETÁRIO: MUNICÍPIO DE SANTA FÉ DE GOIÁS  
 DATA: JULHO./2009  
 QUADRA: 11

DIMENSÕES LINEARES			LIMITES E CONFRONTAÇÕES	
LOTE:	01	ÁREA DO LOTE	OBS.:	
FRENTE:	10,50	240,00 M <sup>2</sup>	FRENTE:	RUA LEOPOLDINA MARIA DE JESUS
FUNDO:	10,75	CHANF.:	FUNDO:	ÁREA VERDE.02
LAD. DIR.:	20,16	3,95	LAD. DIR.:	LOTE 02
LAD. ESQ.:	17,34		LAD. ESQ.:	RUA BERNADINA XAVIER DE GODOI
LOTE:	02	ÁREA DO LOTE	OBS.:	
FRENTE:	11,91	240,00 M <sup>2</sup>	FRENTE:	RUA LEOPOLDINA MARIA DE JESUS
FUNDO:	11,91	CHANF.:	FUNDO:	ÁREA VERDE.02
LAD. DIR.:	20,16		LAD. DIR.:	LOTE 03
LAD. ESQ.:	20,16		LAD. ESQ.:	LOTE 01
LOTE:	03	ÁREA DO LOTE	OBS.:	
FRENTE:	11,91	240,00 M <sup>2</sup>	FRENTE:	RUA LEOPOLDINA MARIA DE JESUS
FUNDO:	11,91	CHANF.:	FUNDO:	ÁREA VERDE.02



ESTADO DE GOIÁS

# Câmara Municipal de Santa Fé de Goiás

CNPJ – 02.483.530/0001-63

Telefax- (062)3385-1225

Avenida Araguaia nº 1157 – Setor Central – Santa Fé de Goiás – GO

LAD. DIR.:	20,16		LAD. DIR.:	LOTE 04
LAD. ESQ.:	20,16		LAD. ESQ.:	LOTE 02
LOTE:	04	<b>ÁREA DO LOTE</b>	<b>OBS.:</b>	
FRENTE:	11,91	240,00 M <sup>2</sup>	FRENTE:	RUA LEOPOLDINA MARIA DE JESUS
FUNDO:	11,91	<b>CHANF.:</b>	FUNDO:	ÁREA VERDE.02 e ÁREA INSTITUCIONAL.03
LAD. DIR.:	20,16		LAD. DIR.:	LOTE 05
LAD. ESQ.:	20,16		LAD. ESQ.:	LOTE 03
LOTE:	05	<b>ÁREA DO LOTE</b>		
FRENTE:	11,91	240,00 M <sup>2</sup>	FRENTE:	RUA LEOPOLDINA MARIA DE JESUS
FUNDO:	11,91	<b>CHANF.:</b>	FUNDO:	ÁREA INSTITUCIONAL.03
LAD. DIR.:	20,16		LAD. DIR.:	LOTE 06
LAD. ESQ.:	20,16		LAD. ESQ.:	LOTE 04
LOTE:	06	<b>ÁREA DO LOTE</b>	<b>OBS.:</b>	
FRENTE:	11,91	240,00 M <sup>2</sup>	FRENTE:	RUA LEOPOLDINA MARIA DE JESUS
FUNDO:	11,91	<b>CHANF.:</b>	FUNDO:	ÁREA INSTITUCIONAL.03
LAD. DIR.:	20,16		LAD. DIR.:	LOTE 07
LAD. ESQ.:	20,16		LAD. ESQ.:	LOTE 05
LOTE:	07	<b>ÁREA DO LOTE</b>	<b>OBS.:</b>	
FRENTE:	11,91	240,00 M <sup>2</sup>	FRENTE:	RUA LEOPOLDINA MARIA DE JESUS
FUNDO:	11,91	<b>CHANF.:</b>	FUNDO:	ÁREA INSTITUCIONAL.03
LAD. DIR.:	20,16		LAD. DIR.:	LOTE 08
LAD. ESQ.:	20,16		LAD. ESQ.:	LOTE 06
LOTE:	08	<b>ÁREA DO LOTE</b>	<b>OBS.:</b>	
FRENTE:	11,91	240,00 M <sup>2</sup>	FRENTE:	RUA LEOPOLDINA MARIA DE JESUS
FUNDO:	11,91	<b>CHANF.:</b>	FUNDO:	ÁREA INSTITUCIONAL.03
LAD. DIR.:	20,16		LAD. DIR.:	LOTE 09
LAD. ESQ.:	20,16		LAD. ESQ.:	LOTE 07
LOTE:	09	<b>ÁREA DO LOTE</b>	<b>OBS.:</b>	
FRENTE:	11,91	240,00 M <sup>2</sup>	FRENTE:	RUA LEOPOLDINA MARIA DE JESUS
FUNDO:	11,91	<b>CHANF.:</b>	FUNDO:	ÁREA INSTITUCIONAL.03
LAD. DIR.:	20,16		LAD. DIR.:	LOTE 10
LAD. ESQ.:	20,16		LAD. ESQ.:	LOTE 08
LOTE:	10	<b>ÁREA DO LOTE</b>	<b>OBS.:</b>	
FRENTE:	11,91	240,00 M <sup>2</sup>	FRENTE:	RUA LEOPOLDINA MARIA DE JESUS
FUNDO:	11,91	<b>CHANF.:</b>	FUNDO:	ÁREA INSTITUCIONAL.03
LAD. DIR.:	20,16		LAD. DIR.:	LOTE 11
LAD. ESQ.:	20,16		LAD. ESQ.:	LOTE 09
LOTE:	11	<b>ÁREA DO LOTE</b>	<b>OBS.:</b>	
FRENTE:	9,13	240,00 M <sup>2</sup>	FRENTE:	RUA LEOPOLDINA MARIA DE JESUS
FUNDO:	12,13	<b>CHANF.:</b>	FUNDO:	ÁREA INSTITUCIONAL.03
LAD. DIR.:	17,16	4,24	LAD. DIR.:	RUA IZORDINA MARQUES ANNES
LAD. ESQ.:	20,16		LAD. ESQ.:	LOTE 10

## MEMORIAL DESCRITIVO

LOTEAMENTO: RESIDENCIAL BOA VISTA

MUNICÍPIO: SANTA FÉ DE GOIÁS-GO

PROPRIETÁRIO: MUNICÍPIO DE SANTA FÉ DE GOIÁS

DATA: JULHO./2009




ESTADO DE GOIÁS  
**Câmara Municipal de Santa Fé de Goiás**  
 CNPJ – 02.483.530/0001-63      Telefax- (062)3385-1225  
 Avenida Araguaia nº 1157 – Setor Central – Santa Fé de Goiás – GO

QUADRA:		ÁREAS PÚBLICAS		LIMITES E CONFRONTAÇÕES	
DIMENSÕES LINEARES					
LOTE:	ÁREA INSTITUCIONAL.01	ÁREA DO LOTE	OBS.:		
FRENTE:	34,78	1563,40 M <sup>2</sup>	FRENTE:	RUA PEDRO FERREIRA DE FREITAS	
FUNDO:	34,85	CHANF.:	FUNDO:	ÁREA VERDE.01	
LAD. DIR.:	49,00	4,24	LAD. DIR.:	RUA RAEI FERREIRA DE LISBOA	
LAD. ESQ.:	39,08		LAD. ESQ.:	LOTES 01 AO 04/QD.02	
LOTE:	ÁREA INSTITUCIONAL.02	ÁREA DO LOTE	OBS.:		
FRENTE:	113,00	2804,66 M <sup>2</sup>	FRENTE:	RUA LEOPOLDINA MARIA DE JESUS	
FUNDO:	123,42	CHANF.:	FUNDO:	OSVALDINO FERREIRA BORGES	
LAD. DIR.:	-	4,24; 5,62	LAD. DIR.:		
LAD. ESQ.:	41,21		LAD. ESQ.:	RUA IZORDINA MARQUES ANNES	
LOTE:	ÁREA INSTITUCIONAL.03	ÁREA DO LOTE	OBS.:		
FRENTE:	28,20	4095,17 M <sup>2</sup>	FRENTE:	RUA IZORDINA MARQUES ANNES	
FUNDO:	60,22	CHANF.:	FUNDO:	ÁREA VERDE.02	
LAD. DIR.:	98,01		LAD. DIR.:	OSVALDINO FERREIRA BORGES	
LAD. ESQ.:	92,63		LAD. ESQ.:	LOTES 04 AO 11/QD.11	
LOTE:	ÁREA VERDE.01	ÁREA DO LOTE	OBS.:		
FRENTE:	81,99	2426,03 M <sup>2</sup>	FRENTE:	RUA FRANCISCA FREIRE DE JESUS SILVA	
FUNDO:	34,85	CHANF.:	FUNDO:	ÁREA INSTITUCIONAL.01	
LAD. DIR.:	24,00		LAD. DIR.:	LOTE 01/QD.02	
LAD. ESQ.:	83,88		LAD. ESQ.:	MARLIM ALVES DE JESUS	
LOTE:	ÁREA VERDE.02	ÁREA DO LOTE	OBS.:		
FRENTE:	49,51	3015,17 M <sup>2</sup>	FRENTE:	RUA BERNADINA X. DE GODOI e LT.1,2,3/QD.11	
FUNDO:	41,71	CHANF.:	FUNDO:	OSVALDINO FERREIRA BORGES	
LAD. DIR.:	60,22		LAD. DIR.:	ÁREA INSTITUCIONAL.03	
LAD. ESQ.:	74,53		LAD. ESQ.:	MARLIM ALVES DE JESUS	

**Art.2º** - Fica também autorizado o Prefeito Municipal a efetuar despesas relativas e formalização complementar;

**Art. 3º** - Esta Lei entrará em vigor na data de sua publicação, revogadas as disposições em contrário.

Gabinete do Presidente da Câmara Municipal de Santa Fé de Goiás, aos cinco dias do mês de Agosto de dois mil e nove (05/08/2009).

  
**Antônio José da Silva**  
 -Presidente da Câmara-