



Lei Nº 402/2009

De 05 de agosto de 2009.

“Autoriza alienação com encargo de lotes urbanos de propriedade do Município de Santa Fé de Goiás (GO), que especifica e dá outras providências”.

Faço saber que a Câmara Municipal de Santa Fé de Goiás **APROVOU** e eu, Prefeito Municipal, **SANCIONO** a seguinte Lei:

Art.1º - Ficam desafetados do uso público, os lotes urbanos de propriedade do Município de Santa Fé de Goiás (GO), a seguir colacionados:

MEMORIAL DESCRITIVO

LOTEAMENTO: RESIDENCIAL BOA VISTA
 MUNICÍPIO: SANTA FÉ DE GOIÁS-GO
 PROPRIETÁRIO: MUNICÍPIO DE SANTA FÉ DE GOIÁS (GO)
 DATA: JULHO./2009
 QUADRA: 01

DIMENSÕES LINEARES			LIMITES E CONFRONTAÇÕES	
LOTE:	01	ÁREA DO LOTE	OBS.:	
FRENTE:	5,66	275,49 M²	FRENTE:	RUA ANTONIO FERNANDES MONTEIRO
FUNDO:	19,29	CHANF.:	FUNDO:	LOTES 17 e 16
LAD. DIR.:	20,00	5,14	LAD. DIR.:	LOTE 02
LAD. ESQ.:	19,65		LAD. ESQ.:	RUA RANDOLFO MARTINS DE AGUIAR
LOTE:	02	ÁREA DO LOTE	OBS.:	
FRENTE:	12,00	240,00 M²	FRENTE:	RUA ANTONIO FERNANDES MONTEIRO
FUNDO:	12,00	CHANF.:	FUNDO:	LOTE 15
LAD. DIR.:	20,00		LAD. DIR.:	LOTE 03
LAD. ESQ.:	20,00		LAD. ESQ.:	LOTE 01
LOTE:	03	ÁREA DO LOTE	OBS.:	
FRENTE:	12,00	240,00 M²	FRENTE:	RUA ANTONIO FERNANDES MONTEIRO
FUNDO:	12,00	CHANF.:	FUNDO:	LOTE 14
LAD. DIR.:	20,00		LAD. DIR.:	LOTE 04
LAD. ESQ.:	20,00		LAD. ESQ.:	LOTE 02
LOTE:	04	ÁREA DO LOTE	OBS.:	
FRENTE:	12,00	240,00 M²	FRENTE:	RUA ANTONIO FERNANDES MONTEIRO
FUNDO:	12,00	CHANF.:	FUNDO:	LOTE 13

**Rua São Domingos Qd. 02, Lt. 17,S/nº - Setor Primavera – Santa Fé de Goiás –
 CEP:76.265-000 Fone: (62) 3385-1141**



GOVERNO MUNICIPAL

Santa Fé de Goiás

No Caminho do Desenvolvimento

LAD. DIR.:	20,00		LAD. DIR.:	LOTE 05
LAD. ESQ.:	20,00		LAD. ESQ.:	LOTE 03
LOTE:	05	ÁREA DO LOTE		
FRENTE:	12,00	240,00 M²	FRENTE:	RUA ANTONIO FERNANDES MONTEIRO
FUNDO:	12,00	CHANF.:	FUNDO:	LOTE 12
LAD. DIR.:	20,00		LAD. DIR.:	LOTE 06
LAD. ESQ.:	20,00		LAD. ESQ.:	LOTE 04
LOTE:	06	ÁREA DO LOTE	OBS.:	
FRENTE:	12,00	240,00 M²	FRENTE:	RUA ANTONIO FERNANDES MONTEIRO
FUNDO:	12,00	CHANF.:	FUNDO:	LOTE 11
LAD. DIR.:	20,00		LAD. DIR.:	LOTES 07 e 08
LAD. ESQ.:	20,00		LAD. ESQ.:	LOTE 05
LOTE:	07	ÁREA DO LOTE	OBS.:	
FRENTE:	7,00	240,00 M²	FRENTE:	RUA RAE FERREIRA DE LISBOA
FUNDO:	10,00	CHANF.:	FUNDO:	LOTE 06
LAD. DIR.:	24,45	4,24	LAD. DIR.:	LOTE 08
LAD. ESQ.:	21,45		LAD. ESQ.:	RUA ANTONIO FERNANDES MONTEIRO
LOTE:	08	ÁREA DO LOTE	OBS.:	
FRENTE:	10,00	244,50 M²	FRENTE:	RUA RAE FERREIRA DE LISBOA
FUNDO:	10,00	CHANF.:	FUNDO:	LOTE 06
LAD. DIR.:	24,45		LAD. DIR.:	LOTE 09
LAD. ESQ.:	24,45		LAD. ESQ.:	LOTE 07
LOTE:	09	ÁREA DO LOTE	OBS.:	
FRENTE:	10,00	244,50 M²	FRENTE:	RUA RAE FERREIRA DE LISBOA
FUNDO:	10,00	CHANF.:	FUNDO:	LOTE 11
LAD. DIR.:	24,45		LAD. DIR.:	LOTE 10
LAD. ESQ.:	24,45		LAD. ESQ.:	LOTE 08
LOTE:	10	ÁREA DO LOTE	OBS.:	
FRENTE:	7,00	240,00 M²	FRENTE:	RUA RAE FERREIRA DE LISBOA
FUNDO:	10,00	CHANF.:	FUNDO:	LOTE 11
LAD. DIR.:	21,45	4,24	LAD. DIR.:	RUA PEDRO FERREIRA DE FREITAS
LAD. ESQ.:	24,45		LAD. ESQ.:	LOTE 09
LOTE:	11	ÁREA DO LOTE	OBS.:	
FRENTE:	12,00	240,00 M²	FRENTE:	RUA PEDRO FERREIRA DE FREITAS
FUNDO:	12,00	CHANF.:	FUNDO:	LOTE 06
LAD. DIR.:	20,00		LAD. DIR.:	LOTE 12
LAD. ESQ.:	20,00		LAD. ESQ.:	LOTES 10 e 09
LOTE:	12	ÁREA DO LOTE	OBS.:	
FRENTE:	12,00	240,00 M²	FRENTE:	RUA PEDRO FERREIRA DE FREITAS
FUNDO:	12,00	CHANF.:	FUNDO:	LOTE 05
LAD. DIR.:	20,00		LAD. DIR.:	LOTE 13
LAD. ESQ.:	20,00		LAD. ESQ.:	LOTE 11
LOTE:	13	ÁREA DO LOTE	OBS.:	
FRENTE:	12,00	240,00 M²	FRENTE:	RUA PEDRO FERREIRA DE FREITAS
FUNDO:	12,00	CHANF.:	FUNDO:	LOTE 04

Rua São Domingos Qd. 02, Lt. 17,S/nº - Setor Primavera – Santa Fé de Goiás –
CEP:76.265-000 Fone: (62) 3385-1141



LAD. DIR.:	20,00		LAD. DIR.:		LOTE 14
LAD. ESQ.:	20,00		LAD. ESQ.:		LOTE 12
LOTE:	14	ÁREA DO LOTE	OBS.:		
FRENTE:	12,00	240,00 M ²	FRENTE:		RUA PEDRO FERREIRA DE FREITAS
FUNDO:	12,00	CHANF.:	FUNDO:		LOTE 03
LAD. DIR.:	20,00		LAD. DIR.:		LOTE 15
LAD. ESQ.:	20,00		LAD. ESQ.:		LOTE 13
LOTE:	15	ÁREA DO LOTE	OBS.:		
FRENTE:	12,00	240,00 M ²	FRENTE:		RUA PEDRO FERREIRA DE FREITAS
FUNDO:	12,00	CHANF.:	FUNDO:		LOTE 02
LAD. DIR.:	20,00		LAD. DIR.:		LOTE 16
LAD. ESQ.:	20,00		LAD. ESQ.:		LOTE 14
LOTE:	16	ÁREA DO LOTE	OBS.:		
FRENTE:	12,00	240,00 M ²	FRENTE:		RUA PEDRO FERREIRA DE FREITAS
FUNDO:	12,00	CHANF.:	FUNDO:		LOTE 01
LAD. DIR.:	20,00		LAD. DIR.:		LOTE 17
LAD. ESQ.:	20,00		LAD. ESQ.:		LOTE 15
LOTE:	17	ÁREA DO LOTE	OBS.:		
FRENTE:	11,26	241,87 M ²	FRENTE:		RUA PEDRO FERREIRA DE FREITAS
FUNDO:	7,29	CHANF.:	FUNDO:		LOTE 01
LAD. DIR.:	15,99	8,24	LAD. DIR.:		RUA RANDOLFO MARTINS DE AGUIAR
LAD. ESQ.:	20,00		LAD. ESQ.:		LOTE 16

MEMORIAL DESCRITIVO


LOTEAMENTO: RESIDENCIAL BOA VISTA
 MUNICÍPIO: SANTA FÉ DE GOIÁS-GO
 PROPRIETÁRIO: MUNICÍPIO DE SANTA FÉ DE GOIÁS (GO)
 DATA: JULHO./2009
 QUADRA: 02

DIMENSÕES LINEARES			LIMITES E CONFRONTAÇÕES	
LOTE:	01	ÁREA DO LOTE	OBS.:	
FRENTE:	10,00	240,00 M ²	FRENTE:	RUA FRANCISCA FREIRE DE JESUS SILVA
FUNDO:	10,00	CHANF.:	FUNDO:	ÁREA INSTITUCIONAL.01
LAD. DIR.:	24,00		LAD. DIR.:	LOTE 02
LAD. ESQ.:	24,00		LAD. ESQ.:	ÁREA VERDE.01
LOTE:	02	ÁREA DO LOTE	OBS.:	
FRENTE:	10,00	240,00 M ²	FRENTE:	RUA FRANCISCA FREIRE DE JESUS SILVA
FUNDO:	10,00	CHANF.:	FUNDO:	ÁREA INSTITUCIONAL.01
LAD. DIR.:	24,00		LAD. DIR.:	LOTE 03
LAD. ESQ.:	24,00		LAD. ESQ.:	LOTE 01
LOTE:	03	ÁREA DO LOTE	OBS.:	
FRENTE:	10,00	240,00 M ²	FRENTE:	RUA FRANCISCA FREIRE DE JESUS SILVA
FUNDO:	10,00	CHANF.:	FUNDO:	ÁREA INSTITUCIONAL.01
LAD. DIR.:	24,00		LAD. DIR.:	LOTE 04
LAD. ESQ.:	24,00		LAD. ESQ.:	LOTE 02
LOTE:	04	ÁREA DO LOTE	OBS.:	

GOVERNO MUNICIPAL

Santa Fé de Goiás

No Caminho do Desenvolvimento




FRENTE:	9,54	254,92 M²	FRENTE:	RUA FRANCISCA FREIRE DE JESUS SILVA
FUNDO:	9,08	CHANF.:	FUNDO:	ÁREA INSTITUCIONAL.01
LAD. DIR.:	21,25	3,93	LAD. DIR.:	RUA PEDRO FERREIRA DE FREITAS
LAD. ESQ.:	24,00		LAD. ESQ.:	LOTE 03

MEMORIAL DESCRITIVO

LOTEAMENTO: RESIDENCIAL BOA VISTA
MUNICÍPIO: SANTA FÉ DE GOIÁS-GO
PROPRIETÁRIO: MUNICÍPIO DE SANTA FÉ DE GOIÁS (GO)
DATA: JULHO./2009
QUADRA: 03

DIMENSÕES LINEARES			LIMITES E CONFRONTAÇÕES	
LOTE:	01	ÁREA DO LOTE	OBS.:	
FRENTE:	7,00	240,00 M²	FRENTE:	RUA IZORDINA MARQUES ANNES
FUNDO:	10,00	CHANF.:	FUNDO:	LOTE 22
LAD. DIR.:	24,45	4,24	LAD. DIR.:	LOTE 02
LAD. ESQ.:	21,45		LAD. ESQ.:	RUA FRANCISCA FREIRE DE JESUS SILVA
LOTE:	02	ÁREA DO LOTE	OBS.:	
FRENTE:	10,00	244,50 M²	FRENTE:	RUA IZORDINA MARQUES ANNES
FUNDO:	10,00	CHANF.:	FUNDO:	LOTE 22
LAD. DIR.:	24,45		LAD. DIR.:	LOTE 03
LAD. ESQ.:	24,45		LAD. ESQ.:	LOTE 01
LOTE:	03	ÁREA DO LOTE	OBS.:	
FRENTE:	10,00	244,50 M²	FRENTE:	RUA IZORDINA MARQUES ANNES
FUNDO:	10,00	CHANF.:	FUNDO:	LOTE 05
LAD. DIR.:	24,45		LAD. DIR.:	LOTE 04
LAD. ESQ.:	24,45		LAD. ESQ.:	LOTE 02
LOTE:	04	ÁREA DO LOTE	OBS.:	
FRENTE:	7,00	240,00 M²	FRENTE:	RUA IZORDINA MARQUES ANNES
FUNDO:	10,00	CHANF.:	FUNDO:	LOTE 05
LAD. DIR.:	21,45	4,24	LAD. DIR.:	RUA NADIR GONÇALVES RODRIGUES
LAD. ESQ.:	24,45		LAD. ESQ.:	LOTE 03
LOTE:	05	ÁREA DO LOTE	OBS.:	
FRENTE:	12,00	240,00 M²	FRENTE:	RUA NADIR GONÇALVES RODRIGUES
FUNDO:	12,00	CHANF.:	FUNDO:	LOTE 22
LAD. DIR.:	20,00		LAD. DIR.:	LOTE 06
LAD. ESQ.:	20,00		LAD. ESQ.:	LOTES 04 e 03
LOTE:	06	ÁREA DO LOTE	OBS.:	
FRENTE:	12,00	240,00 M²	FRENTE:	RUA NADIR GONÇALVES RODRIGUES
FUNDO:	12,00	CHANF.:	FUNDO:	LOTE 21
LAD. DIR.:	20,00		LAD. DIR.:	LOTE 07
LAD. ESQ.:	20,00		LAD. ESQ.:	LOTE 05
LOTE:	07	ÁREA DO LOTE	OBS.:	
FRENTE:	12,00	240,00 M²	FRENTE:	RUA NADIR GONÇALVES RODRIGUES
FUNDO:	12,00	CHANF.:	FUNDO:	LOTE 20
LAD. DIR.:	20,00		LAD. DIR.:	LOTE 08

Rua São Domingos Qd. 02, Lt. 17, S/nº - Setor Primavera - Santa Fé de Goiás -
CEP:76.265-000 Fone: (62) 3385-1141



LAD. ESQ.:			LAD. ESQ.:	LOTE 06
LOTE:	08	ÁREA DO LOTE	OBS.:	
FRENTE:	12,00	240,00 M ²	FRENTE:	RUA NADIR GONÇALVES RODRIGUES
FUNDO:	12,00	CHANF.:	FUNDO:	LOTE 19
LAD. DIR.:	20,00		LAD. DIR.:	LOTE 09
LAD. ESQ.:	20,00		LAD. ESQ.:	LOTE 07
LOTE:	09	ÁREA DO LOTE	OBS.:	
FRENTE:	12,00	240,00 M ²	FRENTE:	RUA NADIR GONÇALVES RODRIGUES
FUNDO:	12,00	CHANF.:	FUNDO:	LOTE 18
LAD. DIR.:	20,00		LAD. DIR.:	LOTE 10
LAD. ESQ.:	20,00		LAD. ESQ.:	LOTE 08
LOTE:	10	ÁREA DO LOTE	OBS.:	
FRENTE:	12,00	240,00 M ²	FRENTE:	RUA NADIR GONÇALVES RODRIGUES
FUNDO:	12,00	CHANF.:	FUNDO:	LOTE 17
LAD. DIR.:	20,00		LAD. DIR.:	LOTE 11
LAD. ESQ.:	20,00		LAD. ESQ.:	LOTE 09
LOTE:	11	ÁREA DO LOTE	OBS.:	
FRENTE:	12,00	240,00 M ²	FRENTE:	RUA NADIR GONÇALVES RODRIGUES
FUNDO:	12,00	CHANF.:	FUNDO:	LOTE 16
LAD. DIR.:	20,00		LAD. DIR.:	LOTES 12 e 13
LAD. ESQ.:	20,00		LAD. ESQ.:	LOTE 10
LOTE:	12	ÁREA DO LOTE	OBS.:	
FRENTE:	7,00	240,00 M ²	FRENTE:	RUA BERBADINA XAVIER DE GODOI
FUNDO:	10,00	CHANF.:	FUNDO:	LOTE 11
LAD. DIR.:	24,45	4,24	LAD. DIR.:	LOTE 13
LAD. ESQ.:	21,45		LAD. ESQ.:	RUA NADIR GONÇALVES RODRIGUES
LOTE:	13	ÁREA DO LOTE	OBS.:	
FRENTE:	10,00	244,50 M ²	FRENTE:	RUA BERNADINA XAVIER DE GODOI
FUNDO:	10,00	CHANF.:	FUNDO:	LOTE 11
LAD. DIR.:	24,45		LAD. DIR.:	LOTE 14
LAD. ESQ.:	24,45		LAD. ESQ.:	LOTE 12
LOTE:	14	ÁREA DO LOTE	OBS.:	
FRENTE:	10,00	244,50 M ²	FRENTE:	RUA BERBADINA XAVIER DE GODOI
FUNDO:	10,00	CHANF.:	FUNDO:	LOTE 16
LAD. DIR.:	24,45		LAD. DIR.:	LOTE 15
LAD. ESQ.:	24,45		LAD. ESQ.:	LOTE 13
LOTE:	15	ÁREA DO LOTE	OBS.:	
FRENTE:	7,00	240,00 M ²	FRENTE:	RUA BERNADINA XAVIER DE GODOI
FUNDO:	10,00	CHANF.:	FUNDO:	LOTE 16
LAD. DIR.:	21,45	4,24	LAD. DIR.:	RUA FRANCISCA FREIRE DE JESUS SILVA
LAD. ESQ.:	24,45		LAD. ESQ.:	LOTE 14
LOTE:	16	ÁREA DO LOTE	OBS.:	
FRENTE:	12,00	240,00 M ²	FRENTE:	RUA FRANCISCA FREIRE DE JESUS SILVA
FUNDO:	12,00	CHANF.:	FUNDO:	LOTE 11
LAD. DIR.:	20,00		LAD. DIR.:	LOTE 17



			LOTE 06	
LAD. ESQ.:	20,00		LAD. ESQ.:	
LOTE:	08	ÁREA DO LOTE	OBS.:	
FRENTE:	12,00	240,00 M ²	FRENTE:	RUA NADIR GONÇALVES RODRIGUES
FUNDO:	12,00	CHANF.:	FUNDO:	LOTE 19
LAD. DIR.:	20,00		LAD. DIR.:	LOTE 09
LAD. ESQ.:	20,00		LAD. ESQ.:	LOTE 07
LOTE:	09	ÁREA DO LOTE	OBS.:	
FRENTE:	12,00	240,00 M ²	FRENTE:	RUA NADIR GONÇALVES RODRIGUES
FUNDO:	12,00	CHANF.:	FUNDO:	LOTE 18
LAD. DIR.:	20,00		LAD. DIR.:	LOTE 10
LAD. ESQ.:	20,00		LAD. ESQ.:	LOTE 08
LOTE:	10	ÁREA DO LOTE	OBS.:	
FRENTE:	12,00	240,00 M ²	FRENTE:	RUA NADIR GONÇALVES RODRIGUES
FUNDO:	12,00	CHANF.:	FUNDO:	LOTE 17
LAD. DIR.:	20,00		LAD. DIR.:	LOTE 11
LAD. ESQ.:	20,00		LAD. ESQ.:	LOTE 09
LOTE:	11	ÁREA DO LOTE	OBS.:	
FRENTE:	12,00	240,00 M ²	FRENTE:	RUA NADIR GONÇALVES RODRIGUES
FUNDO:	12,00	CHANF.:	FUNDO:	LOTE 16
LAD. DIR.:	20,00		LAD. DIR.:	LOTES 12 e 13
LAD. ESQ.:	20,00		LAD. ESQ.:	LOTE 10
LOTE:	12	ÁREA DO LOTE	OBS.:	
FRENTE:	7,00	240,00 M ²	FRENTE:	RUA BERNADINA XAVIER DE GODOI
FUNDO:	10,00	CHANF.:	FUNDO:	LOTE 11
LAD. DIR.:	24,45	4,24	LAD. DIR.:	LOTE 13
LAD. ESQ.:	21,45		LAD. ESQ.:	RUA NADIR GONÇALVES RODRIGUES
LOTE:	13	ÁREA DO LOTE	OBS.:	
FRENTE:	10,00	244,50 M ²	FRENTE:	RUA BERNADINA XAVIER DE GODOI
FUNDO:	10,00	CHANF.:	FUNDO:	LOTE 11
LAD. DIR.:	24,45		LAD. DIR.:	LOTE 14
LAD. ESQ.:	24,45		LAD. ESQ.:	LOTE 12
LOTE:	14	ÁREA DO LOTE	OBS.:	
FRENTE:	10,00	244,50 M ²	FRENTE:	RUA BERNADINA XAVIER DE GODOI
FUNDO:	10,00	CHANF.:	FUNDO:	LOTE 16
LAD. DIR.:	24,45		LAD. DIR.:	LOTE 15
LAD. ESQ.:	24,45		LAD. ESQ.:	LOTE 13
LOTE:	15	ÁREA DO LOTE	OBS.:	
FRENTE:	7,00	240,00 M ²	FRENTE:	RUA BERNADINA XAVIER DE GODOI
FUNDO:	10,00	CHANF.:	FUNDO:	LOTE 16
LAD. DIR.:	21,45	4,24	LAD. DIR.:	RUA FRANCISCA FREIRE DE JESUS SILVA
LAD. ESQ.:	24,45		LAD. ESQ.:	LOTE 14
LOTE:	16	ÁREA DO LOTE	OBS.:	
FRENTE:	12,00	240,00 M ²	FRENTE:	RUA FRANCISCA FREIRE DE JESUS SILVA
FUNDO:	12,00	CHANF.:	FUNDO:	LOTE 11
LAD. DIR.:	20,00		LAD. DIR.:	LOTE 17




GOVERNO MUNICIPAL

Santa Fé de Goiás

No Caminho do Desenvolvimento

FUNDO:	10,00	CHANF.:	FUNDO:	LOTE 20
LAD. DIR.:	24,45		LAD. DIR.:	LOTE 03
LAD. ESQ.:	24,45		LAD. ESQ.:	LOTE 01
LOTE:	03	ÁREA DO LOTE	OBS.:	
FRENTE:	10,00	244,50 M ²	FRENTE:	RUA IZORDINA MARQUES ANNES
FUNDO:	10,00	CHANF.:	FUNDO:	LOTE 05
LAD. DIR.:	24,45		LAD. DIR.:	LOTE 04
LAD. ESQ.:	24,45		LAD. ESQ.:	LOTE 02
LOTE:	04	ÁREA DO LOTE	OBS.:	
FRENTE:	7,00	240,00 M ²	FRENTE:	RUA IZORDINA MARQUES ANNES
FUNDO:	10,00	CHANF.:	FUNDO:	LOTE 05
LAD. DIR.:	21,45	4,24	LAD. DIR.:	RUA FRANCISCA FREIRE DE JESUS SILVA
LAD. ESQ.:	24,45		LAD. ESQ.:	LOTE 03
LOTE:	05	ÁREA DO LOTE	OBS.:	
FRENTE:	12,00	240,00 M ²	FRENTE:	RUA FRANCISCA FREIRE DE JESUS SILVA
FUNDO:	12,00	CHANF.:	FUNDO:	LOTE 20
LAD. DIR.:	20,00		LAD. DIR.:	LOTE 06
LAD. ESQ.:	20,00		LAD. ESQ.:	LOTES 04 e 03
LOTE:	06	ÁREA DO LOTE	OBS.:	
FRENTE:	12,00	240,00 M ²	FRENTE:	RUA FRANCISCA FREIRE DE JESUS SILVA
FUNDO:	12,00	CHANF.:	FUNDO:	LOTE 19
LAD. DIR.:	20,00		LAD. DIR.:	LOTE 07
LAD. ESQ.:	20,00		LAD. ESQ.:	LOTE 05
LOTE:	07	ÁREA DO LOTE	OBS.:	
FRENTE:	12,00	240,00 M ²	FRENTE:	RUA FRANCISCA FREIRE DE JESUS SILVA
FUNDO:	12,00	CHANF.:	FUNDO:	LOTE 18
LAD. DIR.:	20,00		LAD. DIR.:	LOTE 08
LAD. ESQ.:	20,00		LAD. ESQ.:	LOTE 06
LOTE:	08	ÁREA DO LOTE	OBS.:	
FRENTE:	12,00	240,00 M ²	FRENTE:	RUA FRANCISCA FREIRE DE JESUS SILVA
FUNDO:	12,00	CHANF.:	FUNDO:	LOTE 17
LAD. DIR.:	20,00		LAD. DIR.:	LOTE 09
LAD. ESQ.:	20,00		LAD. ESQ.:	LOTE 07
LOTE:	09	ÁREA DO LOTE	OBS.:	
FRENTE:	12,00	240,00 M ²	FRENTE:	RUA FRANCISCA FREIRE DE JESUS SILVA
FUNDO:	12,00	CHANF.:	FUNDO:	LOTE 16
LAD. DIR.:	20,00		LAD. DIR.:	LOTE 10
LAD. ESQ.:	20,00		LAD. ESQ.:	LOTE 08
LOTE:	10	ÁREA DO LOTE	OBS.:	
FRENTE:	12,00	240,00 M ²	FRENTE:	RUA FRANCISCA FREIRE DE JESUS SILVA
FUNDO:	12,00	CHANF.:	FUNDO:	LOTE 15
LAD. DIR.:	20,00		LAD. DIR.:	LOTES 11 e 12
LAD. ESQ.:	20,00		LAD. ESQ.:	LOTE 09
LOTE:	11	ÁREA DO LOTE	OBS.:	
FRENTE:	7,00	240,00 M ²	FRENTE:	RUA LORIVAL DE OLIVEIRA LOBO

Rua São Domingos Qd. 02, Lt. 17, S/nº - Setor Primavera - Santa Fé de Goiás -
CEP:76.265-000 Fone: (62) 3385-1141



GOVERNO MUNICIPAL

Santa Fé de Goiás

No Caminho do Desenvolvimento


FUNDO:	10,00	CHANF.:	FUNDO:	LOTE 10
LAD. DIR.:	24,45	4,24	LAD. DIR.:	LOTE 12
LAD. ESQ.:	21,45		LAD. ESQ.:	RUA FRANCISCA FREIRE DE JESUS SILVA
LOTE:	12	ÁREA DO LOTE	OBS.:	
FRENTE:	10,00	244,50 M ²	FRENTE:	RUA LORIVAL DE OLIVEIRA LOBO
FUNDO:	10,00	CHANF.:	FUNDO:	LOTE 10
LAD. DIR.:	24,45		LAD. DIR.:	LOTE 13
LAD. ESQ.:	24,45		LAD. ESQ.:	LOTE 11
LOTE:	13	ÁREA DO LOTE	OBS.:	
FRENTE:	10,00	244,50 M ²	FRENTE:	RUA LORIVAL DE OLIVEIRA LOBO
FUNDO:	10,00	CHANF.:	FUNDO:	LOTE 15
LAD. DIR.:	24,45		LAD. DIR.:	LOTE 14
LAD. ESQ.:	24,45		LAD. ESQ.:	LOTE 12
LOTE:	14	ÁREA DO LOTE	OBS.:	
FRENTE:	7,00	240,00 M ²	FRENTE:	RUA LORIVAL DE OLIVEIRA LOBO
FUNDO:	10,00	CHANF.:	FUNDO:	LOTE 15
LAD. DIR.:	21,45	4,24	LAD. DIR.:	RUA NADIR GONÇALVES RODRIGUES
LAD. ESQ.:	24,45		LAD. ESQ.:	LOTE 13
LOTE:	15	ÁREA DO LOTE	OBS.:	
FRENTE:	12,00	240,00 M ²	FRENTE:	RUA NADIR GONÇALVES RODRIGUES
FUNDO:	12,00	CHANF.:	FUNDO:	LOTE 10
LAD. DIR.:	20,00		LAD. DIR.:	LOTE 16
LAD. ESQ.:	20,00		LAD. ESQ.:	LOTES 14 e 13
LOTE:	16	ÁREA DO LOTE	OBS.:	
FRENTE:	12,00	240,00 M ²	FRENTE:	RUA NADIR GONÇALVES RODRIGUES
FUNDO:	12,00	CHANF.:	FUNDO:	LOTE 09
LAD. DIR.:	20,00		LAD. DIR.:	LOTE 17
LAD. ESQ.:	20,00		LAD. ESQ.:	LOTE 15
LOTE:	17	ÁREA DO LOTE	OBS.:	
FRENTE:	12,00	240,00 M ²	FRENTE:	RUA NADIR GONÇALVES RODRIGUES
FUNDO:	12,00	CHANF.:	FUNDO:	LOTE 08
LAD. DIR.:	20,00		LAD. DIR.:	LOTE 18
LAD. ESQ.:	20,00		LAD. ESQ.:	LOTE 16
LOTE:	18	ÁREA DO LOTE	OBS.:	
FRENTE:	12,00	240,00 M ²	FRENTE:	RUA NADIR GONÇALVES RODRIGUES
FUNDO:	12,00	CHANF.:	FUNDO:	LOTE 07
LAD. DIR.:	20,00		LAD. DIR.:	LOTE 19
LAD. ESQ.:	20,00		LAD. ESQ.:	LOTE 17
LOTE:	19	ÁREA DO LOTE	OBS.:	
FRENTE:	12,00	240,00 M ²	FRENTE:	RUA NADIR GONÇALVES RODRIGUES
FUNDO:	12,00	CHANF.:	FUNDO:	LOTE 06
LAD. DIR.:	20,00		LAD. DIR.:	LOTE 20
LAD. ESQ.:	20,00		LAD. ESQ.:	LOTE 18
LOTE:	20	ÁREA DO LOTE	OBS.:	
FRENTE:	12,00	240,00 M ²	FRENTE:	RUA NADIR GONÇALVES RODRIGUES

Rua São Domingos Qd. 02, Lt. 17, S/nº - Setor Primavera - Santa Fé de Goiás
CEP:76.265-000 Fone: (62) 3385-1141

GOVERNO MUNICIPAL

Santa Fé de Goiás

No Caminho do Desenvolvimento



FUNDO:	12,00	CHANF.:	FUNDO:	LOTE 05
LAD. DIR.:	20,00		LAD. DIR.:	LOTES 01 E 02
LAD. ESQ.:	20,00		LAD. ESQ.:	LOTE 19

MEMORIAL DESCRITIVO

LOTEAMENTO: RESIDENCIAL BOA VISTA
 MUNICÍPIO: SANTA FÉ DE GOIÁS-GO
 PROPRIETÁRIO: MUNICÍPIO DE SANTA FÉ DE GOIÁS (GO)
 DATA: JULHO./2009
 QUADRA: 05

DIMENSÕES LINEARES			LIMITES E CONFRONTAÇÕES	
LOTE:	01	ÁREA DO LOTE	OBS.:	
FRENTE:	7,00	240,00 M²	FRENTE:	RUA IZORDINA MARQUES ANNES
FUNDO:	10,00	CHANF.:	FUNDO:	LOTE 20
LAD. DIR.:	24,45	4,24	LAD. DIR.:	LOTE 02
LAD. ESQ.:	21,45		LAD. ESQ.:	RUA ANTONIO JOSE PEREIRA
LOTE:	02	ÁREA DO LOTE	OBS.:	
FRENTE:	10,00	244,50 M²	FRENTE:	RUA IZORDINA MARQUES ANNES
FUNDO:	10,00	CHANF.:	FUNDO:	LOTE 20
LAD. DIR.:	24,45		LAD. DIR.:	LOTE 03
LAD. ESQ.:	24,45		LAD. ESQ.:	LOTE 01
LOTE:	03	ÁREA DO LOTE	OBS.:	
FRENTE:	10,00	244,50 M²	FRENTE:	RUA IZORDINA MARQUES ANNES
FUNDO:	10,00	CHANF.:	FUNDO:	LOTE 05
LAD. DIR.:	24,45		LAD. DIR.:	LOTE 04
LAD. ESQ.:	24,45		LAD. ESQ.:	LOTE 02
LOTE:	04	ÁREA DO LOTE	OBS.:	
FRENTE:	7,00	240,00 M²	FRENTE:	RUA IZORDINA MARQUES ANNES
FUNDO:	10,00	CHANF.:	FUNDO:	LOTE 05
LAD. DIR.:	21,45	4,24	LAD. DIR.:	RUA NADIR GONÇALVES RODRIGUES
LAD. ESQ.:	24,45		LAD. ESQ.:	LOTE 03
LOTE:	05	ÁREA DO LOTE	OBS.:	
FRENTE:	12,00	240,00 M²	FRENTE:	RUA NADIR GONÇALVES RODRIGUES
FUNDO:	12,00	CHANF.:	FUNDO:	LOTE 20
LAD. DIR.:	20,00		LAD. DIR.:	LOTE 06
LAD. ESQ.:	20,00		LAD. ESQ.:	LOTES 04 e 03
LOTE:	06	ÁREA DO LOTE	OBS.:	
FRENTE:	12,00	240,00 M²	FRENTE:	RUA NADIR GONÇALVES RODRIGUES
FUNDO:	12,00	CHANF.:	FUNDO:	LOTE 19
LAD. DIR.:	20,00		LAD. DIR.:	LOTE 07
LAD. ESQ.:	20,00		LAD. ESQ.:	LOTE 05
LOTE:	07	ÁREA DO LOTE	OBS.:	
FRENTE:	12,00	240,00 M²	FRENTE:	RUA NADIR GONÇALVES RODRIGUES
FUNDO:	12,00	CHANF.:	FUNDO:	LOTE 18
LAD. DIR.:	20,00		LAD. DIR.:	LOTE 08
LAD. ESQ.:	20,00		LAD. ESQ.:	LOTE 06

Rua São Domingos Qd. 02, Lt. 17,S/nº - Setor Primavera – Santa Fé de Goiás –
 CEP:76.265-000 Fone: (62) 3385-1141




GOVERNO MUNICIPAL

Santa Fé de Goiás

No Caminho do Desenvolvimento

LOTE:	08	ÁREA DO LOTE	OBS.:	
FRENTE:	12,00	240,00 M ²	FRENTE:	RUA NADIR GONÇALVES RODRIGUES
FUNDO:	12,00	CHANF.:	FUNDO:	LOTE 17
LAD. DIR.:	20,00		LAD. DIR.:	LOTE 09
LAD. ESQ.:	20,00		LAD. ESQ.:	LOTE 07
LOTE:	09	ÁREA DO LOTE	OBS.:	
FRENTE:	12,00	240,00 M ²	FRENTE:	RUA NADIR GONÇALVES RODRIGUES
FUNDO:	12,00	CHANF.:	FUNDO:	LOTE 16
LAD. DIR.:	20,00		LAD. DIR.:	LOTE 10
LAD. ESQ.:	20,00		LAD. ESQ.:	LOTE 08
LOTE:	10	ÁREA DO LOTE	OBS.:	
FRENTE:	12,00	240,00 M ²	FRENTE:	RUA NADIR GONÇALVES RODRIGUES
FUNDO:	12,00	CHANF.:	FUNDO:	LOTE 15
LAD. DIR.:	20,00		LAD. DIR.:	LOTES 11 e 12
LAD. ESQ.:	20,00		LAD. ESQ.:	LOTE 09
LOTE:	11	ÁREA DO LOTE	OBS.:	
FRENTE:	7,00	240,00 M ²	FRENTE:	RUA LORIVAL DE OLIVEIRA LOBO
FUNDO:	10,00	CHANF.:	FUNDO:	LOTE 10
LAD. DIR.:	24,45	4,24	LAD. DIR.:	LOTE 12
LAD. ESQ.:	21,45		LAD. ESQ.:	RUA NADIR GONÇALVES RODRIGUES
LOTE:	12	ÁREA DO LOTE	OBS.:	
FRENTE:	10,00	244,50 M ²	FRENTE:	RUA LORIVAL DE OLIVEIRA LOBO
FUNDO:	10,00	CHANF.:	FUNDO:	LOTE 10
LAD. DIR.:	24,45		LAD. DIR.:	LOTE 13
LAD. ESQ.:	24,45		LAD. ESQ.:	LOTE 11
LOTE:	13	ÁREA DO LOTE	OBS.:	
FRENTE:	10,00	244,50 M ²	FRENTE:	RUA LORIVAL DE OLIVEIRA LOBO
FUNDO:	10,00	CHANF.:	FUNDO:	LOTE 15
LAD. DIR.:	24,45		LAD. DIR.:	LOTE 14
LAD. ESQ.:	24,45		LAD. ESQ.:	LOTE 12
LOTE:	14	ÁREA DO LOTE	OBS.:	
FRENTE:	7,00	240,00 M ²	FRENTE:	RUA LORIVAL DE OLIVEIRA LOBO
FUNDO:	10,00	CHANF.:	FUNDO:	LOTE 15
LAD. DIR.:	21,45	4,24	LAD. DIR.:	RUA ANTÔNIO JOSÉ PEREIRA
LAD. ESQ.:	24,45		LAD. ESQ.:	LOTE 13
LOTE:	15	ÁREA DO LOTE	OBS.:	
FRENTE:	12,00	240,00 M ²	FRENTE:	RUA ANTÔNIO JOSÉ PEREIRA
FUNDO:	12,00	CHANF.:	FUNDO:	LOTE 10
LAD. DIR.:	20,00		LAD. DIR.:	LOTE 16
LAD. ESQ.:	20,00		LAD. ESQ.:	LOTES 14 e 13
LOTE:	16	ÁREA DO LOTE	OBS.:	
FRENTE:	12,00	240,00 M ²	FRENTE:	RUA ANTÔNIO JOSÉ PEREIRA
FUNDO:	12,00	CHANF.:	FUNDO:	LOTE 09
LAD. DIR.:	20,00		LAD. DIR.:	LOTE 17
LAD. ESQ.:	20,00		LAD. ESQ.:	LOTE 15

Rua São Domingos Qd. 02, Lt. 17, S/nº - Setor Primavera - Santa Fé de Goiás -
CEP:76.265-000 Fone: (62) 3385-1141



GOVERNO MUNICIPAL

Santa Fé de Goiás

No Caminho do Desenvolvimento

LOTE:		ÁREA DO LOTE	OBS.:
FRENTE:	17	240,00 M ²	FRENTE: RUA ANTÔNIO JOSÉ PEREIRA
FUNDO:	12,00	CHANF.:	FUNDO: LOTE 08
LAD. DIR.:	20,00		LAD. DIR.: LOTE 18
LAD. ESQ.:	20,00		LAD. ESQ.: LOTE 16
LOTE:	18	ÁREA DO LOTE	OBS.:
FRENTE:	12,00	240,00 M ²	FRENTE: RUA ANTÔNIO JOSÉ PEREIRA
FUNDO:	12,00	CHANF.:	FUNDO: LOTE 07
LAD. DIR.:	20,00		LAD. DIR.: LOTE 19
LAD. ESQ.:	20,00		LAD. ESQ.: LOTE 17
LOTE:	19	ÁREA DO LOTE	OBS.:
FRENTE:	12,00	240,00 M ²	FRENTE: RUA ANTÔNIO JOSÉ PEREIRA
FUNDO:	12,00	CHANF.:	FUNDO: LOTE 06
LAD. DIR.:	20,00		LAD. DIR.: LOTE 20
LAD. ESQ.:	20,00		LAD. ESQ.: LOTE 18
LOTE:	20	ÁREA DO LOTE	OBS.:
FRENTE:	12,00	240,00 M ²	FRENTE: RUA ANTÔNIO JOSÉ PEREIRA
FUNDO:	12,00	CHANF.:	FUNDO: LOTE 05
LAD. DIR.:	20,00		LAD. DIR.: LOTES 01 E 02
LAD. ESQ.:	20,00		LAD. ESQ.: LOTE 19

MEMORIAL DESCRITIVO

LOTEAMENTO: RESIDENCIAL BOA VISTA
MUNICÍPIO: SANTA FÉ DE GOIÁS-GO
PROPRIETÁRIO: MUNICÍPIO DE SANTA FÉ DE GOIÁS (GO)
DATA: JULHO./2009
QUADRA: 06

DIMENSÕES LINEARES			LIMITES E CONFRONTAÇÕES	
LOTE:	01	ÁREA DO LOTE	OBS.:	
FRENTE:	7,00	240,00 M ²	FRENTE: RUA IZORDINA MARQUES ANNES	
FUNDO:	10,00	CHANF.:	FUNDO: LOTE 22	
LAD. DIR.:	24,45	4,24	LAD. DIR.: LOTE 02	
LAD. ESQ.:	21,45		LAD. ESQ.: RUA NADIR GONÇALVES RODRIGUES	
LOTE:	02	ÁREA DO LOTE	OBS.:	
FRENTE:	10,00	244,50 M ²	FRENTE: RUA IZORDINA MARQUES ANNES	
FUNDO:	10,00	CHANF.:	FUNDO: LOTE 22	
LAD. DIR.:	24,45		LAD. DIR.: LOTE 03	
LAD. ESQ.:	24,45		LAD. ESQ.: LOTE 01	
LOTE:	03	ÁREA DO LOTE	OBS.:	
FRENTE:	10,00	244,50 M ²	FRENTE: RUA IZORDINA MARQUES ANNES	
FUNDO:	10,00	CHANF.:	FUNDO: LOTE 05	
LAD. DIR.:	24,45		LAD. DIR.: LOTE 04	
LAD. ESQ.:	24,45		LAD. ESQ.: LOTE 02	
LOTE:	04	ÁREA DO LOTE	OBS.:	
FRENTE:	7,00	240,00 M ²	FRENTE: RUA IZORDINA MARQUES ANNES	
FUNDO:	10,00	CHANF.:	FUNDO: LOTE 05	

Rua São Domingos Qd. 02, Lt. 17,S/nº - Setor Primavera – Santa Fé de Goiás –
CEP:76.265-000 Fone: (62) 3385-1141



GOVERNO MUNICIPAL

Santa Fé de Goiás

No Caminho do Desenvolvimento

LAD. DIR.:	21,45	4,24	LAD. DIR.:	RUA ANTONIO JOSÉ PEREIRA
LAD. ESQ.:	24,45		LAD. ESQ.:	LOTE 03
LOTE:	05	ÁREA DO LOTE		
FRENTE:	12,00	240,00 M ²	FRENTE:	RUA ANTONIO JOSÉ PEREIRA
FUNDO:	12,00	CHANF.:	FUNDO:	LOTE 22
LAD. DIR.:	20,00		LAD. DIR.:	LOTE 06
LAD. ESQ.:	20,00		LAD. ESQ.:	LOTES 04 e 03
LOTE:	06	ÁREA DO LOTE	OBS.:	
FRENTE:	12,00	240,00 M ²	FRENTE:	RUA ANTONIO JOSÉ PEREIRA
FUNDO:	12,00	CHANF.:	FUNDO:	LOTE 21
LAD. DIR.:	20,00		LAD. DIR.:	LOTE 07
LAD. ESQ.:	20,00		LAD. ESQ.:	LOTE 05
LOTE:	07	ÁREA DO LOTE	OBS.:	
FRENTE:	12,00	240,00 M ²	FRENTE:	RUA ANTONIO JOSÉ PEREIRA
FUNDO:	12,00	CHANF.:	FUNDO:	LOTE 20
LAD. DIR.:	20,00		LAD. DIR.:	LOTE 08
LAD. ESQ.:	20,00		LAD. ESQ.:	LOTE 06
LOTE:	08	ÁREA DO LOTE	OBS.:	
FRENTE:	12,00	240,00 M ²	FRENTE:	RUA ANTONIO JOSÉ PEREIRA
FUNDO:	12,00	CHANF.:	FUNDO:	LOTE 19
LAD. DIR.:	20,00		LAD. DIR.:	LOTE 09
LAD. ESQ.:	20,00		LAD. ESQ.:	LOTE 07
LOTE:	09	ÁREA DO LOTE	OBS.:	
FRENTE:	12,00	240,00 M ²	FRENTE:	RUA ANTONIO JOSÉ PEREIRA
FUNDO:	12,00	CHANF.:	FUNDO:	LOTE 18
LAD. DIR.:	20,00		LAD. DIR.:	LOTE 10
LAD. ESQ.:	20,00		LAD. ESQ.:	LOTE 08
LOTE:	10	ÁREA DO LOTE	OBS.:	
FRENTE:	12,00	240,00 M ²	FRENTE:	RUA ANTONIO JOSÉ PEREIRA
FUNDO:	12,00	CHANF.:	FUNDO:	LOTE 17
LAD. DIR.:	20,00		LAD. DIR.:	LOTE 11
LAD. ESQ.:	20,00		LAD. ESQ.:	LOTE 09
LOTE:	11	ÁREA DO LOTE	OBS.:	
FRENTE:	12,00	240,00 M ²	FRENTE:	RUA ANTONIO JOSÉ PEREIRA
FUNDO:	12,00	CHANF.:	FUNDO:	LOTE 16
LAD. DIR.:	20,00		LAD. DIR.:	LOTES 12 e 13
LAD. ESQ.:	20,00		LAD. ESQ.:	LOTE 10
LOTE:	12	ÁREA DO LOTE	OBS.:	
FRENTE:	7,00	240,00 M ²	FRENTE:	RUA BERNADINA XAVIER DE GODOI
FUNDO:	10,00	CHANF.:	FUNDO:	LOTE 11
LAD. DIR.:	24,45	4,24	LAD. DIR.:	LOTE 13
LAD. ESQ.:	21,45		LAD. ESQ.:	RUA ANTONIO JOSÉ PEREIRA
LOTE:	13	ÁREA DO LOTE	OBS.:	
FRENTE:	10,00	244,50 M ²	FRENTE:	RUA BERNADINA XAVIER DE GODOI
FUNDO:	10,00	CHANF.:	FUNDO:	LOTE 11

Rua São Domingos Qd. 02, Lt. 17, S/nº - Setor Primavera – Santa Fé de Goiás –
CEP:76.265-000 Fone: (62) 3385-1141



GOVERNO MUNICIPAL

Santa Fé de Goiás

No Caminho do Desenvolvimento

LAD. DIR.:	24,45		LAD. DIR.:	LOTE 14
LAD. ESQ.:	24,45		LAD. ESQ.:	LOTE 12
LOTE:	14	ÁREA DO LOTE	OBS.:	
FRENTE:	10,00	244,50 M ²	FRENTE:	RUA BERNADINA XAVIER DE GODOI
FUNDO:	10,00	CHANF.:	FUNDO:	LOTE 16
LAD. DIR.:	24,45		LAD. DIR.:	LOTE 15
LAD. ESQ.:	24,45		LAD. ESQ.:	LOTE 13
LOTE:	15	ÁREA DO LOTE	OBS.:	
FRENTE:	7,00	240,00 M ²	FRENTE:	RUA BERNADINA XAVIER DE GODOI
FUNDO:	10,00	CHANF.:	FUNDO:	LOTE 16
LAD. DIR.:	21,45	4,24	LAD. DIR.:	RUA NADIR GONÇALVES RODRIGUES
LAD. ESQ.:	24,45		LAD. ESQ.:	LOTE 14
LOTE:	16	ÁREA DO LOTE	OBS.:	
FRENTE:	12,00	240,00 M ²	FRENTE:	RUA NADIR GONÇALVES RODRIGUES
FUNDO:	12,00	CHANF.:	FUNDO:	LOTE 11
LAD. DIR.:	20,00		LAD. DIR.:	LOTE 17
LAD. ESQ.:	20,00		LAD. ESQ.:	LOTES 15 e 14
LOTE:	17	ÁREA DO LOTE	OBS.:	
FRENTE:	12,00	240,00 M ²	FRENTE:	RUA NADIR GONÇALVES RODRIGUES
FUNDO:	12,00	CHANF.:	FUNDO:	LOTE 10
LAD. DIR.:	20,00		LAD. DIR.:	LOTE 18
LAD. ESQ.:	20,00		LAD. ESQ.:	LOTE 16
LOTE:	18	ÁREA DO LOTE	OBS.:	
FRENTE:	12,00	240,00 M ²	FRENTE:	RUA NADIR GONÇALVES RODRIGUES
FUNDO:	12,00	CHANF.:	FUNDO:	LOTE 09
LAD. DIR.:	20,00		LAD. DIR.:	LOTE 19
LAD. ESQ.:	20,00		LAD. ESQ.:	LOTE 17
LOTE:	19	ÁREA DO LOTE	OBS.:	
FRENTE:	12,00	240,00 M ²	FRENTE:	RUA NADIR GONÇALVES RODRIGUES
FUNDO:	12,00	CHANF.:	FUNDO:	LOTE 08
LAD. DIR.:	20,00		LAD. DIR.:	LOTE 20
LAD. ESQ.:	20,00		LAD. ESQ.:	LOTE 18
LOTE:	20	ÁREA DO LOTE	OBS.:	
FRENTE:	12,00	240,00 M ²	FRENTE:	RUA NADIR GONÇALVES RODRIGUES
FUNDO:	12,00	CHANF.:	FUNDO:	LOTE 07
LAD. DIR.:	20,00		LAD. DIR.:	LOTE 21
LAD. ESQ.:	20,00		LAD. ESQ.:	LOTE 19
LOTE:	21	ÁREA DO LOTE	OBS.:	
FRENTE:	12,00	240,00 M ²	FRENTE:	RUA NADIR GONÇALVES RODRIGUES
FUNDO:	12,00	CHANF.:	FUNDO:	LOTE 06
LAD. DIR.:	20,00		LAD. DIR.:	LOTE 22
LAD. ESQ.:	20,00		LAD. ESQ.:	LOTE 20
LOTE:	22	ÁREA DO LOTE	OBS.:	
FRENTE:	12,00	240,00 M ²	FRENTE:	RUA NADIR GONÇALVES RODRIGUES
FUNDO:	12,00	CHANF.:	FUNDO:	LOTE 05

Rua São Domingos Qd. 02, Lt. 17, S/nº - Setor Primavera - Santa Fé de Goiás -
CEP:76.265-000 Fone: (62) 3385-1141



GOVERNO MUNICIPAL

Santa Fé de Goiás

No Caminho do Desenvolvimento

LAD. DIR.:	20,00	LAD. DIR.:	LOTES 01 E 02
LAD. ESQ.:	20,00	LAD. ESQ.:	LOTE 21

MEMORIAL DESCRITIVO

LOTEAMENTO: RESIDENCIAL BOA VISTA
MUNICÍPIO: SANTA FÉ DE GOIÁS-GO
PROPRIETÁRIO: MUNICÍPIO DE SANTA FÉ DE GOIÁS (GO)
DATA: JULHO./2009
QUADRA: 07

DIMENSÕES LINEARES			LIMITES E CONFRONTAÇÕES	
LOTE:	01	ÁREA DO LOTE	OBS.:	
FRENTE:	7,00	240,00 M ²	FRENTE:	RUA IZORDINA MARQUES ANNES
FUNDO:	10,00	CHANF.:	FUNDO:	LOTE 22
LAD. DIR.:	24,45	4,24	LAD. DIR.:	LOTE 02
LAD. ESQ.:	21,45		LAD. ESQ.:	RUA ANTONIO JOSÉ PEREIRA
LOTE:	02	ÁREA DO LOTE	OBS.:	
FRENTE:	10,00	244,50 M ²	FRENTE:	RUA IZORDINA MARQUES ANNES
FUNDO:	10,00	CHANF.:	FUNDO:	LOTE 22
LAD. DIR.:	24,45		LAD. DIR.:	LOTE 03
LAD. ESQ.:	24,45		LAD. ESQ.:	LOTE 01
LOTE:	03	ÁREA DO LOTE	OBS.:	
FRENTE:	10,00	244,50 M ²	FRENTE:	RUA IZORDINA MARQUES ANNES
FUNDO:	10,00	CHANF.:	FUNDO:	LOTE 05
LAD. DIR.:	24,45		LAD. DIR.:	LOTE 04
LAD. ESQ.:	24,45		LAD. ESQ.:	LOTE 02
LOTE:	04	ÁREA DO LOTE	OBS.:	
FRENTE:	7,00	240,00 M ²	FRENTE:	RUA IZORDINA MARQUES ANNES
FUNDO:	10,00	CHANF.:	FUNDO:	LOTE 05
LAD. DIR.:	21,45	4,24	LAD. DIR.:	RUA PEDROLINA LUIZA DO NASCIMENTO
LAD. ESQ.:	24,45		LAD. ESQ.:	LOTE 03
LOTE:	05	ÁREA DO LOTE	OBS.:	
FRENTE:	12,00	240,00 M ²	FRENTE:	RUA PEDROLINA LUIZA DO NASCIMENTO
FUNDO:	12,00	CHANF.:	FUNDO:	LOTE 22
LAD. DIR.:	20,00		LAD. DIR.:	LOTE 06
LAD. ESQ.:	20,00		LAD. ESQ.:	LOTES 04 e 03
LOTE:	06	ÁREA DO LOTE	OBS.:	
FRENTE:	12,00	240,00 M ²	FRENTE:	RUA PEDROLINA LUIZA DO NASCIMENTO
FUNDO:	12,00	CHANF.:	FUNDO:	LOTE 21
LAD. DIR.:	20,00		LAD. DIR.:	LOTE 07
LAD. ESQ.:	20,00		LAD. ESQ.:	LOTE 05
LOTE:	07	ÁREA DO LOTE	OBS.:	
FRENTE:	12,00	240,00 M ²	FRENTE:	RUA PEDROLINA LUIZA DO NASCIMENTO
FUNDO:	12,00	CHANF.:	FUNDO:	LOTE 20
LAD. DIR.:	20,00		LAD. DIR.:	LOTE 08
LAD. ESQ.:	20,00		LAD. ESQ.:	LOTE 06
LOTE:	08	ÁREA DO LOTE	OBS.:	

Rua São Domingos Qd. 02, Lt. 17, S/nº - Setor Primavera - Santa Fé de Goiás
CEP:76.265-000 Fone: (62) 3385-1141



GOVERNO MUNICIPAL

Santa Fé de Goiás

No Caminho do Desenvolvimento

FRENTE:	12,00	240,00 M ²	FRENTE:	RUA PEDROLINA LUIZA DO NASCIMENTO
FUNDO:	12,00	CHANF.:	FUNDO:	LOTE 19
LAD. DIR.:	20,00		LAD. DIR.:	LOTE 09
LAD. ESQ.:	20,00		LAD. ESQ.:	LOTE 07
LOTE:	09	ÁREA DO LOTE	OBS.:	
FRENTE:	12,00	240,00 M ²	FRENTE:	RUA PEDROLINA LUIZA DO NASCIMENTO
FUNDO:	12,00	CHANF.:	FUNDO:	LOTE 18
LAD. DIR.:	20,00		LAD. DIR.:	LOTE 10
LAD. ESQ.:	20,00		LAD. ESQ.:	LOTE 08
LOTE:	10	ÁREA DO LOTE	OBS.:	
FRENTE:	12,00	240,00 M ²	FRENTE:	RUA PEDROLINA LUIZA DO NASCIMENTO
FUNDO:	12,00	CHANF.:	FUNDO:	LOTE 17
LAD. DIR.:	20,00		LAD. DIR.:	LOTE 11
LAD. ESQ.:	20,00		LAD. ESQ.:	LOTE 09
LOTE:	11	ÁREA DO LOTE	OBS.:	
FRENTE:	12,00	240,00 M ²	FRENTE:	RUA PEDROLINA LUIZA DO NASCIMENTO
FUNDO:	12,00	CHANF.:	FUNDO:	LOTE 16
LAD. DIR.:	20,00		LAD. DIR.:	LOTES 12 e 13
LAD. ESQ.:	20,00		LAD. ESQ.:	LOTE 10
LOTE:	12	ÁREA DO LOTE	OBS.:	
FRENTE:	7,00	240,00 M ²	FRENTE:	RUA BERNADINA XAVIER DE GODOI
FUNDO:	10,00	CHANF.:	FUNDO:	LOTE 11
LAD. DIR.:	24,45	4,24	LAD. DIR.:	LOTE 13
LAD. ESQ.:	21,45		LAD. ESQ.:	RUA PEDROLINA LUIZA DO NASCIMENTO
LOTE:	13	ÁREA DO LOTE	OBS.:	
FRENTE:	10,00	244,50 M ²	FRENTE:	RUA BERNADINA XAVIER DE GODOI
FUNDO:	10,00	CHANF.:	FUNDO:	LOTE 11
LAD. DIR.:	24,45		LAD. DIR.:	LOTE 14
LAD. ESQ.:	24,45		LAD. ESQ.:	LOTE 12
LOTE:	14	ÁREA DO LOTE	OBS.:	
FRENTE:	10,00	244,50 M ²	FRENTE:	RUA BERNADINA XAVIER DE GODOI
FUNDO:	10,00	CHANF.:	FUNDO:	LOTE 16
LAD. DIR.:	24,45		LAD. DIR.:	LOTE 15
LAD. ESQ.:	24,45		LAD. ESQ.:	LOTE 13
LOTE:	15	ÁREA DO LOTE	OBS.:	
FRENTE:	7,00	240,00 M ²	FRENTE:	RUA BERNADINA XAVIER DE GODOI
FUNDO:	10,00	CHANF.:	FUNDO:	LOTE 16
LAD. DIR.:	21,45	4,24	LAD. DIR.:	RUA ANTÔNIO JOSÉ PEREIRA
LAD. ESQ.:	24,45		LAD. ESQ.:	LOTE 14
LOTE:	16	ÁREA DO LOTE	OBS.:	
FRENTE:	12,00	240,00 M ²	FRENTE:	RUA ANTÔNIO JOSÉ PEREIRA
FUNDO:	12,00	CHANF.:	FUNDO:	LOTE 11
LAD. DIR.:	20,00		LAD. DIR.:	LOTE 17
LAD. ESQ.:	20,00		LAD. ESQ.:	LOTES 15 e 14
LOTE:	17	ÁREA DO LOTE	OBS.:	

Rua São Domingos Qd. 02, Lt. 17, S/nº - Setor Primavera – Santa Fé de Goiás –
CEP:76.265-000 Fone: (62) 3385-1141

GOVERNO MUNICIPAL



Santa Fé de Goiás

No Caminho do Desenvolvimento

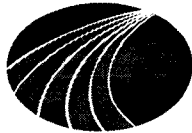
FRENTE:	12,00	240,00 M²	FRENTE:	RUA ANTÔNIO JOSÉ PEREIRA
FUNDO:	12,00	CHANF.:	FUNDO:	LOTE 10
LAD. DIR.:	20,00		LAD. DIR.:	LOTE 18
LAD. ESQ.:	20,00		LAD. ESQ.:	LOTE 16
LOTE:	18	ÁREA DO LOTE	OBS.:	
FRENTE:	12,00	240,00 M²	FRENTE:	RUA ANTÔNIO JOSÉ PEREIRA
FUNDO:	12,00	CHANF.:	FUNDO:	LOTE 09
LAD. DIR.:	20,00		LAD. DIR.:	LOTE 19
LAD. ESQ.:	20,00		LAD. ESQ.:	LOTE 17
LOTE:	19	ÁREA DO LOTE	OBS.:	
FRENTE:	12,00	240,00 M²	FRENTE:	RUA ANTÔNIO JOSÉ PEREIRA
FUNDO:	12,00	CHANF.:	FUNDO:	LOTE 08
LAD. DIR.:	20,00		LAD. DIR.:	LOTE 20
LAD. ESQ.:	20,00		LAD. ESQ.:	LOTE 18
LOTE:	20	ÁREA DO LOTE	OBS.:	
FRENTE:	12,00	240,00 M²	FRENTE:	RUA ANTÔNIO JOSÉ PEREIRA
FUNDO:	12,00	CHANF.:	FUNDO:	LOTE 07
LAD. DIR.:	20,00		LAD. DIR.:	LOTE 21
LAD. ESQ.:	20,00		LAD. ESQ.:	LOTE 19
LOTE:	21	ÁREA DO LOTE	OBS.:	
FRENTE:	12,00	240,00 M²	FRENTE:	RUA ANTÔNIO JOSÉ PEREIRA
FUNDO:	12,00	CHANF.:	FUNDO:	LOTE 06
LAD. DIR.:	20,00		LAD. DIR.:	LOTE 22
LAD. ESQ.:	20,00		LAD. ESQ.:	LOTE 20
LOTE:	22	ÁREA DO LOTE	OBS.:	
FRENTE:	12,00	240,00 M²	FRENTE:	RUA ANTÔNIO JOSÉ PEREIRA
FUNDO:	12,00	CHANF.:	FUNDO:	LOTE 05
LAD. DIR.:	20,00		LAD. DIR.:	LOTES 01 E 02
LAD. ESQ.:	20,00		LAD. ESQ.:	LOTE 21

MEMORIAL DESCRITIVO

LOTEAMENTO: RESIDENCIAL BOA VISTA
MUNICÍPIO: SANTA FÉ DE GOIÁS-GO
PROPRIETÁRIO: MUNICÍPIO DE SANTA FÉ DE GOIÁS (GO)
DATA: JULHO./2009
QUADRA: 08

DIMENSÕES LINEARES			LIMITES E CONFRONTAÇÕES	
LOTE:	01	ÁREA DO LOTE	OBS.:	
FRENTE:	7,00	240,00 M²	FRENTE:	RUA IZORDINA MARQUES ANNES
FUNDO:	10,00	CHANF.:	FUNDO:	LOTE 20
LAD. DIR.:	24,45	4,24	LAD. DIR.:	LOTE 02
LAD. ESQ.:	21,45		LAD. ESQ.:	RUA PEDROLINA LUIZA NASCIMENTO
LOTE:	02	ÁREA DO LOTE	OBS.:	
FRENTE:	10,00	244,50 M²	FRENTE:	RUA IZORDINA MARQUES ANNES
FUNDO:	10,00	CHANF.:	FUNDO:	LOTE 20
LAD. DIR.:	24,45		LAD. DIR.:	LOTE 03

Rua São Domingos Qd. 02, Lt. 17,S/nº - Setor Primavera – Santa Fé de Goiás –
CEP:76.265-000 Fone: (62) 3385-1141




GOVERNO MUNICIPAL

Santa Fé de Goiás

No Caminho do Desenvolvimento

LAD. ESQ.:	24,45		LAD. ESQ.:	LOTE 01
LOTE:	03	ÁREA DO LOTE	OBS.:	
FRENTE:	10,00	244,50 M ²	FRENTE:	RUA IZORDINA MARQUES ANNES
FUNDO:	10,00	CHANF.:	FUNDO:	LOTE 05
LAD. DIR.:	24,45		LAD. DIR.:	LOTE 04
LAD. ESQ.:	24,45		LAD. ESQ.:	LOTE 02
LOTE:	04	ÁREA DO LOTE	OBS.:	
FRENTE:	7,00	240,00 M ²	FRENTE:	RUA IZORDINA MARQUES ANNES
FUNDO:	10,00	CHANF.:	FUNDO:	LOTE 05
LAD. DIR.:	21,45	4,24	LAD. DIR.:	RUA ANTONIO JOSÉ PEREIRA
LAD. ESQ.:	24,45		LAD. ESQ.:	LOTE 03
LOTE:	05	ÁREA DO LOTE	OBS.:	
FRENTE:	12,00	240,00 M ²	FRENTE:	RUA ANTONIO JOSÉ PEREIRA
FUNDO:	12,00	CHANF.:	FUNDO:	LOTE 20
LAD. DIR.:	20,00		LAD. DIR.:	LOTE 06
LAD. ESQ.:	20,00		LAD. ESQ.:	LOTES 04 e 03
LOTE:	06	ÁREA DO LOTE	OBS.:	
FRENTE:	12,00	240,00 M ²	FRENTE:	RUA ANTONIO JOSÉ PEREIRA
FUNDO:	12,00	CHANF.:	FUNDO:	LOTE 19
LAD. DIR.:	20,00		LAD. DIR.:	LOTE 07
LAD. ESQ.:	20,00		LAD. ESQ.:	LOTE 05
LOTE:	07	ÁREA DO LOTE	OBS.:	
FRENTE:	12,00	240,00 M ²	FRENTE:	RUA ANTONIO JOSÉ PEREIRA
FUNDO:	12,00	CHANF.:	FUNDO:	LOTE 18
LAD. DIR.:	20,00		LAD. DIR.:	LOTE 08
LAD. ESQ.:	20,00		LAD. ESQ.:	LOTE 06
LOTE:	08	ÁREA DO LOTE	OBS.:	
FRENTE:	12,00	240,00 M ²	FRENTE:	RUA ANTONIO JOSÉ PEREIRA
FUNDO:	12,00	CHANF.:	FUNDO:	LOTE 17
LAD. DIR.:	20,00		LAD. DIR.:	LOTE 09
LAD. ESQ.:	20,00		LAD. ESQ.:	LOTE 07
LOTE:	09	ÁREA DO LOTE	OBS.:	
FRENTE:	12,00	240,00 M ²	FRENTE:	RUA ANTONIO JOSÉ PEREIRA
FUNDO:	12,00	CHANF.:	FUNDO:	LOTE 16
LAD. DIR.:	20,00		LAD. DIR.:	LOTE 10
LAD. ESQ.:	20,00		LAD. ESQ.:	LOTE 08
LOTE:	10	ÁREA DO LOTE	OBS.:	
FRENTE:	12,00	240,00 M ²	FRENTE:	RUA ANTONIO JOSÉ PEREIRA
FUNDO:	12,00	CHANF.:	FUNDO:	LOTE 15
LAD. DIR.:	20,00		LAD. DIR.:	LOTES 11 e 12
LAD. ESQ.:	20,00		LAD. ESQ.:	LOTE 09
LOTE:	11	ÁREA DO LOTE	OBS.:	
FRENTE:	7,00	240,00 M ²	FRENTE:	RUA LORIVAL DE OLIVEIRA LOBO
FUNDO:	10,00	CHANF.:	FUNDO:	LOTE 10
LAD. DIR.:	24,45	4,24	LAD. DIR.:	LOTE 12

Rua São Domingos Qd. 02, Lt. 17, S/nº - Setor Primavera – Santa Fé de Goiás –
CEP:76.265-000 Fone: (62) 3385-1141



GOVERNO MUNICIPAL

Santa Fé de Goiás

No Caminho do Desenvolvimento

LAD. ESQ.:	21,45		LAD. ESQ.:	RUA ANTÔNIO JOSÉ PEREIRA
LOTE:	12	ÁREA DO LOTE	OBS.:	
FRENTE:	10,00	244,50 M ²	FRENTE:	RUA LORIVAL DE OLIVEIRA LOBO
FUNDO:	10,00	CHANF.:	FUNDO:	LOTE 10
LAD. DIR.:	24,45		LAD. DIR.:	LOTE 13
LAD. ESQ.:	24,45		LAD. ESQ.:	LOTE 11
LOTE:	13	ÁREA DO LOTE	OBS.:	
FRENTE:	10,00	244,50 M ²	FRENTE:	RUA LORIVAL DE OLIVEIRA LOBO
FUNDO:	10,00	CHANF.:	FUNDO:	LOTE 15
LAD. DIR.:	24,45		LAD. DIR.:	LOTE 14
LAD. ESQ.:	24,45		LAD. ESQ.:	LOTE 12
LOTE:	14	ÁREA DO LOTE	OBS.:	
FRENTE:	7,00	240,00 M ²	FRENTE:	RUA LORIVAL DE OLIVEIRA LOBO
FUNDO:	10,00	CHANF.:	FUNDO:	LOTE 15
LAD. DIR.:	21,45	4,24	LAD. DIR.:	RUA PEDROLINA LUIZA DO NASCIMENTO
LAD. ESQ.:	24,45		LAD. ESQ.:	LOTE 13
LOTE:	15	ÁREA DO LOTE	OBS.:	
FRENTE:	12,00	240,00 M ²	FRENTE:	RUA PEDROLINA LUIZA DO NASCIMENTO
FUNDO:	12,00	CHANF.:	FUNDO:	LOTE 10
LAD. DIR.:	20,00		LAD. DIR.:	LOTE 16
LAD. ESQ.:	20,00		LAD. ESQ.:	LOTES 14 e 13
LOTE:	16	ÁREA DO LOTE	OBS.:	
FRENTE:	12,00	240,00 M ²	FRENTE:	RUA PEDROLINA LUIZA DO NASCIMENTO
FUNDO:	12,00	CHANF.:	FUNDO:	LOTE 09
LAD. DIR.:	20,00		LAD. DIR.:	LOTE 17
LAD. ESQ.:	20,00		LAD. ESQ.:	LOTE 15
LOTE:	17	ÁREA DO LOTE	OBS.:	
FRENTE:	12,00	240,00 M ²	FRENTE:	RUA PEDROLINA LUIZA DO NASCIMENTO
FUNDO:	12,00	CHANF.:	FUNDO:	LOTE 08
LAD. DIR.:	20,00		LAD. DIR.:	LOTE 18
LAD. ESQ.:	20,00		LAD. ESQ.:	LOTE 16
LOTE:	18	ÁREA DO LOTE	OBS.:	
FRENTE:	12,00	240,00 M ²	FRENTE:	RUA PEDROLINA LUIZA DO NASCIMENTO
FUNDO:	12,00	CHANF.:	FUNDO:	LOTE 07
LAD. DIR.:	20,00		LAD. DIR.:	LOTE 19
LAD. ESQ.:	20,00		LAD. ESQ.:	LOTE 17
LOTE:	19	ÁREA DO LOTE	OBS.:	
FRENTE:	12,00	240,00 M ²	FRENTE:	RUA PEDROLINA LUIZA DO NASCIMENTO
FUNDO:	12,00	CHANF.:	FUNDO:	LOTE 06
LAD. DIR.:	20,00		LAD. DIR.:	LOTE 20
LAD. ESQ.:	20,00		LAD. ESQ.:	LOTE 18
LOTE:	20	ÁREA DO LOTE	OBS.:	
FRENTE:	12,00	240,00 M ²	FRENTE:	RUA PEDROLINA LUIZA DO NASCIMENTO
FUNDO:	12,00	CHANF.:	FUNDO:	LOTE 05
LAD. DIR.:	20,00		LAD. DIR.:	LOTES 01 E 02

Rua São Domingos Qd. 02, Lt. 17, S/nº - Setor Primavera - Santa Fé de Goiás -
CEP:76.265-000 Fone: (62) 3385-1141



GOVERNO MUNICIPAL

Santa Fé de Goiás

No Caminho do Desenvolvimento


LAD. ESQ.:	20,00	LAD. ESQ.:	LOTE 19
------------	-------	------------	---------

MEMORIAL DESCRITIVO

LOTEAMENTO: RESIDENCIAL BOA VISTA
MUNICÍPIO: SANTA FÉ DE GOIÁS-GO
PROPRIETÁRIO: MUNICÍPIO DE SANTA FÉ DE GOIÁS (GO)
DATA: JULHO./2009
QUADRA: 09

DIMENSÕES LINEARES			LIMITES E CONFRONTAÇÕES	
LOTE:	01	ÁREA DO LOTE	OBS.:	
FRENTE:	7,00	240,00 M ²	FRENTE:	RUA IZORDINA MARQUES ANNES
FUNDO:	10,00	CHANF.:	FUNDO:	LOTE 20
LAD. DIR.:	24,45	4,24	LAD. DIR.:	LOTE 02
LAD. ESQ.:	21,45		LAD. ESQ.:	RUA LEOPOLDINA MARIA DE JESUS
LOTE:	02	ÁREA DO LOTE	OBS.:	
FRENTE:	10,00	244,50 M ²	FRENTE:	RUA IZORDINA MARQUES ANNES
FUNDO:	10,00	CHANF.:	FUNDO:	LOTE 20
LAD. DIR.:	24,45		LAD. DIR.:	LOTE 03
LAD. ESQ.:	24,45		LAD. ESQ.:	LOTE 01
LOTE:	03	ÁREA DO LOTE	OBS.:	
FRENTE:	10,00	244,50 M ²	FRENTE:	RUA IZORDINA MARQUES ANNES
FUNDO:	10,00	CHANF.:	FUNDO:	LOTE 05
LAD. DIR.:	24,45		LAD. DIR.:	LOTE 04
LAD. ESQ.:	24,45		LAD. ESQ.:	LOTE 02
LOTE:	04	ÁREA DO LOTE	OBS.:	
FRENTE:	7,00	240,00 M ²	FRENTE:	RUA IZORDINA MARQUES ANNES
FUNDO:	10,00	CHANF.:	FUNDO:	LOTE 05
LAD. DIR.:	21,45	4,24	LAD. DIR.:	RUA PEDROLINA LUIZA DO NASCIMENTO
LAD. ESQ.:	24,45		LAD. ESQ.:	LOTE 03
LOTE:	05	ÁREA DO LOTE	OBS.:	
FRENTE:	12,00	240,00 M ²	FRENTE:	RUA PEDROLINA LUIZA DO NASCIMENTO
FUNDO:	12,00	CHANF.:	FUNDO:	LOTE 20
LAD. DIR.:	20,00		LAD. DIR.:	LOTE 06
LAD. ESQ.:	20,00		LAD. ESQ.:	LOTES 04 e 03
LOTE:	06	ÁREA DO LOTE	OBS.:	
FRENTE:	12,00	240,00 M ²	FRENTE:	RUA PEDROLINA LUIZA DO NASCIMENTO
FUNDO:	12,00	CHANF.:	FUNDO:	LOTE 19
LAD. DIR.:	20,00		LAD. DIR.:	LOTE 07
LAD. ESQ.:	20,00		LAD. ESQ.:	LOTE 05
LOTE:	07	ÁREA DO LOTE	OBS.:	
FRENTE:	12,00	240,00 M ²	FRENTE:	RUA PEDROLINA LUIZA DO NASCIMENTO
FUNDO:	12,00	CHANF.:	FUNDO:	LOTE 18
LAD. DIR.:	20,00		LAD. DIR.:	LOTE 08
LAD. ESQ.:	20,00		LAD. ESQ.:	LOTE 06
LOTE:	08	ÁREA DO LOTE	OBS.:	
FRENTE:	12,00	240,00 M ²	FRENTE:	RUA PEDROLINA LUIZA DO NASCIMENTO

**Rua São Domingos Qd. 02, Lt. 17, S/nº - Setor Primavera - Santa Fé de Goiás -
CEP:76.265-000 Fone: (62) 3385-1141**




GOVERNO MUNICIPAL

Santa Fé de Goiás

No Caminho do Desenvolvimento

FUNDO:	12,00	CHANF.:	FUNDO:	LOTE 17
LAD. DIR.:	20,00		LAD. DIR.:	LOTE 09
LAD. ESQ.:	20,00		LAD. ESQ.:	LOTE 07
LOTE:	09	ÁREA DO LOTE	OBS.:	
FRENTE:	12,00	240,00 M ²	FRENTE:	RUA PEDROLINA LUIZA DO NASCIMENTO
FUNDO:	12,00	CHANF.:	FUNDO:	LOTE 16
LAD. DIR.:	20,00		LAD. DIR.:	LOTE 10
LAD. ESQ.:	20,00		LAD. ESQ.:	LOTE 08
LOTE:	10	ÁREA DO LOTE	OBS.:	
FRENTE:	12,00	240,00 M ²	FRENTE:	RUA PEDROLINA LUIZA DO NASCIMENTO
FUNDO:	12,00	CHANF.:	FUNDO:	LOTE 15
LAD. DIR.:	20,00		LAD. DIR.:	LOTES 11 e 12
LAD. ESQ.:	20,00		LAD. ESQ.:	LOTE 09
LOTE:	11	ÁREA DO LOTE	OBS.:	
FRENTE:	7,00	240,00 M ²	FRENTE:	RUA LORIVAL DE OLIVEIRA LOBO
FUNDO:	10,00	CHANF.:	FUNDO:	LOTE 10
LAD. DIR.:	24,45	4,24	LAD. DIR.:	LOTE 12
LAD. ESQ.:	21,45		LAD. ESQ.:	RUA PEDROLINA LUIZA DO NASCIMENTO
LOTE:	12	ÁREA DO LOTE	OBS.:	
FRENTE:	10,00	244,50 M ²	FRENTE:	RUA LORIVAL DE OLIVEIRA LOBO
FUNDO:	10,00	CHANF.:	FUNDO:	LOTE 10
LAD. DIR.:	24,45		LAD. DIR.:	LOTE 13
LAD. ESQ.:	24,45		LAD. ESQ.:	LOTE 11
LOTE:	13	ÁREA DO LOTE	OBS.:	
FRENTE:	10,00	244,50 M ²	FRENTE:	RUA LORIVAL DE OLIVEIRA LOBO
FUNDO:	10,00	CHANF.:	FUNDO:	LOTE 15
LAD. DIR.:	24,45		LAD. DIR.:	LOTE 14
LAD. ESQ.:	24,45		LAD. ESQ.:	LOTE 12
LOTE:	14	ÁREA DO LOTE	OBS.:	
FRENTE:	7,00	240,00 M ²	FRENTE:	RUA LORIVAL DE OLIVEIRA LOBO
FUNDO:	10,00	CHANF.:	FUNDO:	LOTE 15
LAD. DIR.:	21,45	4,24	LAD. DIR.:	RUA LEOPOLDINA MARIA DE JESUS
LAD. ESQ.:	24,45		LAD. ESQ.:	LOTE 13
LOTE:	15	ÁREA DO LOTE	OBS.:	
FRENTE:	12,00	240,00 M ²	FRENTE:	RUA LEOPOLDINA MARIA DE JESUS
FUNDO:	12,00	CHANF.:	FUNDO:	LOTE 10
LAD. DIR.:	20,00		LAD. DIR.:	LOTE 16
LAD. ESQ.:	20,00		LAD. ESQ.:	LOTES 14 e 13
LOTE:	16	ÁREA DO LOTE	OBS.:	
FRENTE:	12,00	240,00 M ²	FRENTE:	RUA LEOPOLDINA MARIA DE JESUS
FUNDO:	12,00	CHANF.:	FUNDO:	LOTE 09
LAD. DIR.:	20,00		LAD. DIR.:	LOTE 17
LAD. ESQ.:	20,00		LAD. ESQ.:	LOTE 15
LOTE:	17	ÁREA DO LOTE	OBS.:	
FRENTE:	12,00	240,00 M ²	FRENTE:	RUA LEOPOLDINA MARIA DE JESUS

Rua São Domingos Qd. 02, Lt. 17, S/nº - Setor Primavera - Santa Fé de Goiás -
CEP:76.265-000 Fone: (62) 3385-1141



GOVERNO MUNICIPAL

Santa Fé de Goiás

No Caminho do Desenvolvimento


FUNDO:	12,00	CHANF.:	FUNDO:	LOTE 08
LAD. DIR.:	20,00		LAD. DIR.:	LOTE 18
LAD. ESQ.:	20,00		LAD. ESQ.:	LOTE 16
LOTE:	18	ÁREA DO LOTE	OBS.:	
FRENTE:	12,00	240,00 M ²	FRENTE:	RUA LEOPOLDINA MARIA DE JESUS
FUNDO:	12,00	CHANF.:	FUNDO:	LOTE 07
LAD. DIR.:	20,00		LAD. DIR.:	LOTE 19
LAD. ESQ.:	20,00		LAD. ESQ.:	LOTE 17
LOTE:	19	ÁREA DO LOTE	OBS.:	
FRENTE:	12,00	240,00 M ²		RUA LEOPOLDINA MARIA DE JESUS
FUNDO:	12,00	CHANF.:	FUNDO:	LOTE 06
LAD. DIR.:	20,00		LAD. DIR.:	LOTE 20
LAD. ESQ.:	20,00		LAD. ESQ.:	LOTE 18
LOTE:	20	ÁREA DO LOTE	OBS.:	
FRENTE:	12,00	240,00 M ²	FRENTE:	RUA LEOPOLDINA MARIA DE JESUS
FUNDO:	12,00	CHANF.:	FUNDO:	LOTE 05
LAD. DIR.:	20,00		LAD. DIR.:	LOTES 01 E 02
LAD. ESQ.:	20,00		LAD. ESQ.:	LOTE 19

MEMORIAL DESCRITIVO

LOTEAMENTO: RESIDENCIAL BOA VISTA
MUNICÍPIO: SANTA FÉ DE GOIÁS-GO
PROPRIETÁRIO: MUNICÍPIO DE SANTA FÉ DE GOIÁS (GO)
DATA: JULHO./2009
QUADRA: 10

DIMENSÕES LINEARES			LIMITES E CONFRONTAÇÕES	
LOTE:	01	ÁREA DO LOTE	OBS.:	
FRENTE:	7,00	240,00 M ²	FRENTE:	RUA IZORDINA MARQUES ANNES
FUNDO:	10,00	CHANF.:	FUNDO:	LOTE 22
LAD. DIR.:	24,45	4,24	LAD. DIR.:	LOTE 02
LAD. ESQ.:	21,45		LAD. ESQ.:	RUA PEDROLINA LUIZA DO NASCIMENTO
LOTE:	02	ÁREA DO LOTE	OBS.:	
FRENTE:	10,00	244,50 M ²	FRENTE:	RUA IZORDINA MARQUES ANNES
FUNDO:	10,00	CHANF.:	FUNDO:	LOTE 22
LAD. DIR.:	24,45		LAD. DIR.:	LOTE 03
LAD. ESQ.:	24,45		LAD. ESQ.:	LOTE 01
LOTE:	03	ÁREA DO LOTE	OBS.:	
FRENTE:	10,00	244,50 M ²	FRENTE:	RUA IZORDINA MARQUES ANNES
FUNDO:	10,00	CHANF.:	FUNDO:	LOTE 05
LAD. DIR.:	24,45		LAD. DIR.:	LOTE 04
LAD. ESQ.:	24,45		LAD. ESQ.:	LOTE 02
LOTE:	04	ÁREA DO LOTE	OBS.:	
FRENTE:	7,00	240,00 M ²	FRENTE:	RUA IZORDINA MARQUES ANNES
FUNDO:	10,00	CHANF.:	FUNDO:	LOTE 05
LAD. DIR.:	21,45	4,24	LAD. DIR.:	RUA LEOPOLDINA MARIA DE JESUS
LAD. ESQ.:	24,45		LAD. ESQ.:	LOTE 03

Rua São Domingos Qd. 02, Lt. 17,S/nº - Setor Primavera – Santa Fé de Goiás –
CEP:76.265-000 Fone: (62) 3385-1141



GOVERNO MUNICIPAL

Santa Fé de Goiás

No Caminho do Desenvolvimento

LOTE:	05	ÁREA DO LOTE		
FRENTE:	12,00	240,00 M²	FRENTE:	RUA LEOPOLDINA MARIA DE JESUS
FUNDO:	12,00	CHANF.:	FUNDO:	LOTE 22
LAD. DIR.:	20,00		LAD. DIR.:	LOTE 06
LAD. ESQ.:	20,00		LAD. ESQ.:	LOTES 04 e 03
LOTE:	06	ÁREA DO LOTE	OBS.:	
FRENTE:	12,00	240,00 M²	FRENTE:	RUA LEOPOLDINA MARIA DE JESUS
FUNDO:	12,00	CHANF.:	FUNDO:	LOTE 21
LAD. DIR.:	20,00		LAD. DIR.:	LOTE 07
LAD. ESQ.:	20,00		LAD. ESQ.:	LOTE 05
LOTE:	07	ÁREA DO LOTE	OBS.:	
FRENTE:	12,00	240,00 M²	FRENTE:	RUA LEOPOLDINA MARIA DE JESUS
FUNDO:	12,00	CHANF.:	FUNDO:	LOTE 20
LAD. DIR.:	20,00		LAD. DIR.:	LOTE 08
LAD. ESQ.:	20,00		LAD. ESQ.:	LOTE 06
LOTE:	08	ÁREA DO LOTE	OBS.:	
FRENTE:	12,00	240,00 M²	FRENTE:	RUA LEOPOLDINA MARIA DE JESUS
FUNDO:	12,00	CHANF.:	FUNDO:	LOTE 19
LAD. DIR.:	20,00		LAD. DIR.:	LOTE 09
LAD. ESQ.:	20,00		LAD. ESQ.:	LOTE 07
LOTE:	09	ÁREA DO LOTE	OBS.:	
FRENTE:	12,00	240,00 M²	FRENTE:	RUA LEOPOLDINA MARIA DE JESUS
FUNDO:	12,00	CHANF.:	FUNDO:	LOTE 18
LAD. DIR.:	20,00		LAD. DIR.:	LOTE 10
LAD. ESQ.:	20,00		LAD. ESQ.:	LOTE 08
LOTE:	10	ÁREA DO LOTE	OBS.:	
FRENTE:	12,00	240,00 M²	FRENTE:	RUA LEOPOLDINA MARIA DE JESUS
FUNDO:	12,00	CHANF.:	FUNDO:	LOTE 17
LAD. DIR.:	20,00		LAD. DIR.:	LOTE 11
LAD. ESQ.:	20,00		LAD. ESQ.:	LOTE 09
LOTE:	11	ÁREA DO LOTE	OBS.:	
FRENTE:	12,00	240,00 M²	FRENTE:	RUA LEOPOLDINA MARIA DE JESUS
FUNDO:	12,00	CHANF.:	FUNDO:	LOTE 16
LAD. DIR.:	20,00		LAD. DIR.:	LOTES 12 e 13
LAD. ESQ.:	20,00		LAD. ESQ.:	LOTE 10
LOTE:	12	ÁREA DO LOTE	OBS.:	
FRENTE:	7,00	240,00 M²	FRENTE:	RUA BERNADINA XAVIER DE GODOI
FUNDO:	10,00	CHANF.:	FUNDO:	LOTE 11
LAD. DIR.:	24,45	4,24	LAD. DIR.:	LOTE 13
LAD. ESQ.:	21,45		LAD. ESQ.:	RUA LEOPOLDINA MARIA DE JESUS
LOTE:	13	ÁREA DO LOTE	OBS.:	
FRENTE:	10,00	244,50 M²	FRENTE:	RUA BERNADINA XAVIER DE GODOI
FUNDO:	10,00	CHANF.:	FUNDO:	LOTE 11
LAD. DIR.:	24,45		LAD. DIR.:	LOTE 14
LAD. ESQ.:	24,45		LAD. ESQ.:	LOTE 12

Rua São Domingos Qd. 02, Lt. 17,S/nº - Setor Primavera – Santa Fé de Goiás –
CEP:76.265-000 Fone: (62) 3385-1141



GOVERNO MUNICIPAL

Santa Fé de Goiás

No Caminho do Desenvolvimento

LOTE:	14	ÁREA DO LOTE	OBS.:	
FRENTE:	10,00	244,50 M ²	FRENTE:	RUA BERNADINA XAVIER DE GODOI
FUNDO:	10,00	CHANF.:	FUNDO:	LOTE 16
LAD. DIR.:	24,45		LAD. DIR.:	LOTE 15
LAD. ESQ.:	24,45		LAD. ESQ.:	LOTE 13
LOTE:	15	ÁREA DO LOTE	OBS.:	
FRENTE:	7,00	240,00 M ²	FRENTE:	RUA BERNADINA XAVIER DE GODOI
FUNDO:	10,00	CHANF.:	FUNDO:	LOTE 16
LAD. DIR.:	21,45	4,24	LAD. DIR.:	RUA PEDROLINA LUIZA DO NASCIMENTO
LAD. ESQ.:	24,45		LAD. ESQ.:	LOTE 14
LOTE:	16	ÁREA DO LOTE	OBS.:	
FRENTE:	12,00	240,00 M ²	FRENTE:	RUA PEDROLINA LUIZA DO NASCIMENTO
FUNDO:	12,00	CHANF.:	FUNDO:	LOTE 11
LAD. DIR.:	20,00		LAD. DIR.:	LOTE 17
LAD. ESQ.:	20,00		LAD. ESQ.:	LOTES 15 e 14
LOTE:	17	ÁREA DO LOTE	OBS.:	
FRENTE:	12,00	240,00 M ²	FRENTE:	RUA PEDROLINA LUIZA DO NASCIMENTO
FUNDO:	12,00	CHANF.:	FUNDO:	LOTE 10
LAD. DIR.:	20,00		LAD. DIR.:	LOTE 18
LAD. ESQ.:	20,00		LAD. ESQ.:	LOTE 16
LOTE:	18	ÁREA DO LOTE	OBS.:	
FRENTE:	12,00	240,00 M ²	FRENTE:	RUA PEDROLINA LUIZA DO NASCIMENTO
FUNDO:	12,00	CHANF.:	FUNDO:	LOTE 09
LAD. DIR.:	20,00		LAD. DIR.:	LOTE 19
LAD. ESQ.:	20,00		LAD. ESQ.:	LOTE 17
LOTE:	19	ÁREA DO LOTE	OBS.:	
FRENTE:	12,00	240,00 M ²	FRENTE:	RUA PEDROLINA LUIZA DO NASCIMENTO
FUNDO:	12,00	CHANF.:	FUNDO:	LOTE 08
LAD. DIR.:	20,00		LAD. DIR.:	LOTE 20
LAD. ESQ.:	20,00		LAD. ESQ.:	LOTE 18
LOTE:	20	ÁREA DO LOTE	OBS.:	
FRENTE:	12,00	240,00 M ²	FRENTE:	RUA PEDROLINA LUIZA DO NASCIMENTO
FUNDO:	12,00	CHANF.:	FUNDO:	LOTE 07
LAD. DIR.:	20,00		LAD. DIR.:	LOTE 21
LAD. ESQ.:	20,00		LAD. ESQ.:	LOTE 19
LOTE:	21	ÁREA DO LOTE	OBS.:	
FRENTE:	12,00	240,00 M ²	FRENTE:	RUA PEDROLINA LUIZA DO NASCIMENTO
FUNDO:	12,00	CHANF.:	FUNDO:	LOTE 06
LAD. DIR.:	20,00		LAD. DIR.:	LOTE 22
LAD. ESQ.:	20,00		LAD. ESQ.:	LOTE 20
LOTE:	22	ÁREA DO LOTE	OBS.:	
FRENTE:	12,00	240,00 M ²	FRENTE:	RUA PEDROLINA LUIZA DO NASCIMENTO
FUNDO:	12,00	CHANF.:	FUNDO:	LOTE 05
LAD. DIR.:	20,00		LAD. DIR.:	LOTES 01 E 02
LAD. ESQ.:	20,00		LAD. ESQ.:	LOTE 21


Rua São Domingos Qd. 02, Lt. 17, S/nº - Setor Primavera - Santa Fé de Goiás -
CEP:76.265-000 Fone: (62) 3385-1141



MEMORIAL DESCRITIVO

LOTEAMENTO: RESIDENCIAL BOA VISTA
 MUNICÍPIO: SANTA FÉ DE GOIÁS-GO
 PROPRIETÁRIO: MUNICÍPIO DE SANTA FÉ DE GOIÁS (GO)
 DATA: JULHO./2009
 QUADRA: 11

DIMENSÕES LINEARES			LIMITES E CONFRONTAÇÕES	
LOTE:		ÁREA DO LOTE	OBS.:	
FRENTE:	01	240,00 M²	FRENTE:	RUA LEOPOLDINA MARIA DE JESUS
FUNDO:	10,50	CHANF.:	FUNDO:	ÁREA VERDE.02
LAD. DIR.:	10,75	3,95	LAD. DIR.:	LOTE 02
LAD. ESQ.:	20,16		LAD. ESQ.:	RUA BERNADINA XAVIER DE GODOI
LAD. ESQ.:	17,34			
FRENTE:	02	240,00 M²	FRENTE:	RUA LEOPOLDINA MARIA DE JESUS
FUNDO:	11,91	CHANF.:	FUNDO:	ÁREA VERDE.02
LAD. DIR.:	11,91		LAD. DIR.:	LOTE 03
LAD. ESQ.:	20,16		LAD. ESQ.:	LOTE 01
LAD. ESQ.:	20,16			
FRENTE:	03	240,00 M²	FRENTE:	RUA LEOPOLDINA MARIA DE JESUS
FUNDO:	11,91	CHANF.:	FUNDO:	ÁREA VERDE.02
LAD. DIR.:	11,91		LAD. DIR.:	LOTE 04
LAD. ESQ.:	20,16		LAD. ESQ.:	LOTE 02
LAD. ESQ.:	20,16			
FRENTE:	04	240,00 M²	FRENTE:	RUA LEOPOLDINA MARIA DE JESUS
FUNDO:	11,91	CHANF.:	FUNDO:	ÁREA VERDE.02 e ÁREA INSTITUCIONAL.03
LAD. DIR.:	11,91		LAD. DIR.:	LOTE 05
LAD. ESQ.:	20,16		LAD. ESQ.:	LOTE 03
LAD. ESQ.:	20,16			
FRENTE:	05	240,00 M²	FRENTE:	RUA LEOPOLDINA MARIA DE JESUS
FUNDO:	11,91	CHANF.:	FUNDO:	ÁREA INSTITUCIONAL.03
LAD. DIR.:	11,91		LAD. DIR.:	LOTE 06
LAD. ESQ.:	20,16		LAD. ESQ.:	LOTE 04
LAD. ESQ.:	20,16			
FRENTE:	06	240,00 M²	FRENTE:	RUA LEOPOLDINA MARIA DE JESUS
FUNDO:	11,91	CHANF.:	FUNDO:	ÁREA INSTITUCIONAL.03
LAD. DIR.:	11,91		LAD. DIR.:	LOTE 07
LAD. ESQ.:	20,16		LAD. ESQ.:	LOTE 05
LAD. ESQ.:	20,16			
FRENTE:	07	240,00 M²	FRENTE:	RUA LEOPOLDINA MARIA DE JESUS
FUNDO:	11,91	CHANF.:	FUNDO:	ÁREA INSTITUCIONAL.03
LAD. DIR.:	11,91		LAD. DIR.:	LOTE 08
LAD. ESQ.:	20,16		LAD. ESQ.:	LOTE 06
LAD. ESQ.:	20,16			
FRENTE:	08	240,00 M²	FRENTE:	RUA LEOPOLDINA MARIA DE JESUS
FUNDO:	11,91	CHANF.:	FUNDO:	ÁREA INSTITUCIONAL.03
FUNDO:	11,91			



GOVERNO MUNICIPAL
Santa Fé de Goiás
 No Caminho do Desenvolvimento

LAD. DIR.:	20,16		LAD. DIR.:		LOTE 09
LAD. ESQ.:	20,16		LAD. ESQ.:		LOTE 07
LOTE:	09	ÁREA DO LOTE	OBS.:		
FRENTE:	11,91	240,00 M ²	FRENTE:		RUA LEOPOLDINA MARIA DE JESUS
FUNDO:	11,91	CHANF.:	FUNDO:		ÁREA INSTITUCIONAL.03
LAD. DIR.:	20,16		LAD. DIR.:		LOTE 10
LAD. ESQ.:	20,16		LAD. ESQ.:		LOTE 08
LOTE:	10	ÁREA DO LOTE	OBS.:		
FRENTE:	11,91	240,00 M ²	FRENTE:		RUA LEOPOLDINA MARIA DE JESUS
FUNDO:	11,91	CHANF.:	FUNDO:		ÁREA INSTITUCIONAL.03
LAD. DIR.:	20,16		LAD. DIR.:		LOTE 11
LAD. ESQ.:	20,16		LAD. ESQ.:		LOTE 09
LOTE:	11	ÁREA DO LOTE	OBS.:		
FRENTE:	9,13	240,00 M ²	FRENTE:		RUA LEOPOLDINA MARIA DE JESUS
FUNDO:	12,13	CHANF.:	FUNDO:		ÁREA INSTITUCIONAL.03
LAD. DIR.:	17,16	4,24	LAD. DIR.:		RUA IZORDINA MARQUES ANNES
LAD. ESQ.:	20,16		LAD. ESQ.:		LOTE 10

MEMORIAL DESCRITIVO

LOTEAMENTO: RESIDENCIAL BOA VISTA
 MUNICÍPIO: SANTA FÉ DE GOIÁS-GO
 PROPRIETÁRIO: MUNICÍPIO DE SANTA FÉ DE GOIÁS (GO)
 DATA: JULHO./2009
 QUADRA: ÁREAS PÚBLICAS

DIMENSÕES LINEARES			LIMITES E CONFRONTAÇÕES		
LOTE:	ÁREA INSTITUCIONAL.01	ÁREA DO LOTE	OBS.:		
FRENTE:	34,78	1563,40 M ²	FRENTE:		RUA PEDRO FERREIRA DE FREITAS
FUNDO:	34,85	CHANF.:	FUNDO:		ÁREA VERDE.01
LAD. DIR.:	49,00	4,24	LAD. DIR.:		RUA RAE FERREIRA DE LISBOA
LAD. ESQ.:	39,08		LAD. ESQ.:		LOTES 01 AO 04/QD.02
LOTE:	ÁREA INSTITUCIONAL.02	ÁREA DO LOTE	OBS.:		
FRENTE:	113,00	2804,66 M ²	FRENTE:		RUA LEOPOLDINA MARIA DE JESUS
FUNDO:	123,42	CHANF.:	FUNDO:		OSVALDINO FERREIRA BORGES
LAD. DIR.:	-	4,24; 5,62	LAD. DIR.:		
LAD. ESQ.:	41,21		LAD. ESQ.:		RUA IZORDINA MARQUES ANNES
LOTE:	ÁREA INSTITUCIONAL.03	ÁREA DO LOTE	OBS.:		
FRENTE:	28,20	4095,17 M ²	FRENTE:		RUA IZORDINA MARQUES ANNES
FUNDO:	60,22	CHANF.:	FUNDO:		ÁREA VERDE.02
LAD. DIR.:	98,01		LAD. DIR.:		OSVALDINO FERREIRA BORGES
LAD. ESQ.:	92,63		LAD. ESQ.:		LOTES 04 AO 11/QD.11
LOTE:	ÁREA VERDE.01	ÁREA DO LOTE	OBS.:		
FRENTE:	81,99	2426,03 M ²	FRENTE:		RUA FRANCISCA FREIRE DE JESUS SILVA
FUNDO:	34,85	CHANF.:	FUNDO:		ÁREA INSTITUCIONAL.01
LAD. DIR.:	24,00		LAD. DIR.:		LOTE 01/QD.02
LAD. ESQ.:	83,88		LAD. ESQ.:		MARLIM ALVES DE JESUS
LOTE:	ÁREA VERDE.02	ÁREA DO LOTE	OBS.:		

Rua São Domingos Qd. 02, Lt. 17,S/nº - Setor Primavera – Santa Fé de Goiás –
 CEP:76.265-000 Fone: (62) 3385-1141



GOVERNO MUNICIPAL

Santa Fé de Goiás

No Caminho do Desenvolvimento

FRENTE:	49,51	3015,17 M ²	FRENTE:	RUA BERNADINA X. DE GODOI e LT.1,2,3/QD.11
FUNDO:	41,71	CHANF.:	FUNDO:	OSVALDINO FERREIRA BORGES
LAD. DIR.:	60,22		LAD. DIR.:	ÁREA INSTITUCIONAL.03
LAD. ESQ.:	74,53		LAD. ESQ.:	MARLIM ALVES DE JESUS

Art.2º - Fica autorizado o Poder Executivo Municipal de Santa Fé de Goiás (GO), proceder à doação, com encargo dos lotes desafetados, alusivos ao artigo anterior, a empresa denominada de URCA PARTICIPACAO E EMPREENDIMENTOS LTDA, inscrita no CNPJ sob o nº 08.631.604/0001 -48, os quais farão parte da projeção social e implantação do Plano nacional de Habitação 2009, programa “**Minha casa, Minha Viva**”, da lavra do Governo Federal, instituído pela Medida Provisória nº 459, de 25 de março de 2009;

Parágrafo único – A doação com encargo do imóvel de que trata este artigo, subordina-se à existência do interesse público devidamente justificado;

Art.3º - Relativo à alienação gratuita de que trata esta Lei, dar-se-á em estrita observância à legislação pertinente, sendo dispensada a avaliação prévia e a licitação, tudo com observância do disposto nos termos do art. 17, § 4º, da Lei nº 8.666/93, tendo em vista que os imóveis serão utilizados no âmbito de programa habitacional de interesse social;


Art. 4º - A escrituração pública de doação com encargo, será lavrada no Cartório de Registro de Imóveis (CRI), do Município de Santa Fé de Goiás, em total consonância, aos ditames desta Lei, devendo constar na mesma, cláusula especial de retrocessão

Rua São Domingos Qd. 02, Lt. 17,S/nº - Setor Primavera – Santa Fé de Goiás –
CEP:76.265-000 Fone: (62) 3385-1141

GOVERNO MUNICIPAL

Santa Fé de Goiás

No Caminho do Desenvolvimento



dos imóveis ora doados ao Patrimônio do Município de Santa Fé de Goiás, Estado de Goiás, se no prazo máximo de 02 (dois) anos, contados da outorga da respectiva escritura, o donatário não tiver implementado o encargo da doação, consistente na implantação do programa habitacional "Minha Casa, Minha Vida", no Município de Santa Fé de Goiás (GO), por intermédio da contratação de financiamento para aquisição de imóvel novo destinado aos seguimentos populacionais de menor renda, por via Caixa Econômica Federal – CEF;


Parágrafo único – Ocorrendo a retrocessão, os lotes urbanos de que tratam o art. 1º desta Lei, automaticamente e sem formalidade específica, serão reincorporados ao Patrimônio do Município de Santa Fé de Goiás;

Art. 5º - Efetivada a doação, todos seus encargos, tais como, despesas com lavratura de escritura, seu registro no CRI local, correrão por conta exclusiva do donatário;

Art. 6º - Esta Lei entrará em vigor na data de sua publicação, revogadas as disposições em contrário;

Gabinete do Prefeito Municipal de Santa Fé de Goiás,
Estado de Goiás, aos cinco dias do mês de agosto de dois mil e nove.


GILMAR BATISTA TEIXEIRA
Prefeito Municipal


ALANDELON W. DE OLIVEIRA
Assessor Jurídico

Rua São Domingos Qd. 02, Lt. 17, S/nº - Setor Primavera – Santa Fé de Goiás –
CEP: 76.265-000 Fone: (62) 3385-1141



ESTADO DE GOIÁS

Câmara Municipal de Santa Fé de Goiás

CNPJ – 02.483.530/0001-63

Telefax- (062) 3385-1225

Rua São Pedro n.º 655 – Setor Central – Santa Fé de Goiás – GO

COMISSÃO DE CONSTITUIÇÃO, JUSTIÇA E REDAÇÃO

PARECER

A Comissão de Constituição, Justiça e Redação, após analisar criteriosamente o Projeto de Lei 402/09, de autoria do Prefeito Municipal que “Autoriza alienação com encargo de lotes urbanos de propriedade do Município de Santa Fé de Goiás (GO) e dá outras providências”, dá o seu parecer Favorável ao referido Projeto de Lei.

Somos Favoráveis,

É o nosso Parecer.

Sala das Comissões, 05 de Agosto de 2009.


Pedro Ribeiro de Andrade
-Presidente-

Antônio Carlos da Silva
-1º Relator –


Benunes Alves Pereira
- 2º Relator-

...apresentado ao plenário e incluído as
"Ordem do Dia" da Sessão


De _____ / _____ / _____
Data da Sessão 05 / 08 / 09


Presidente da Câmara

APROVADO

A Secretaria para Providenciar

Em 05 / 08 / 09


Presidente da Câmara



ESTADO DE GOIÁS

Câmara Municipal de Santa Fé de Goiás

CNPJ – 02.483.530/0001-63

Telefax- (062) 3385-1225

Rua São Pedro n.º 655 – Setor Central – Santa Fé de Goiás – GO

COMISSÃO DE FINANÇAS, ORÇAMENTO E ECONOMIA

PARECER

A Comissão Finanças, Orçamento e Economia, após analisar criteriosamente o Projeto de Lei 402/09, de autoria do Prefeito Municipal que “Autoriza alienação com encargo de lotes urbanos de propriedade do Município de Santa Fé de Goiás (GO) e dá outras providências”, dá o seu parecer Favorável ao referido Projeto de Lei.

Somos Favoráveis,

É o nosso Parecer.

Sala das Comissões, 05 de Agosto de 2009.

Luís de Assis Freire

-Presidente-

Benunes Alves Pereira

-1º Relator –

Márcia Caetano Rodrigues

- 2º Relator-

... apresentado ao plenário e incluído nas

“Ordem do Dia” da Sessão

De 1 / 1

Data da Sessão 05/08/09


Presidente da Câmara

AI ROVADO

A Secretaria para Providenciar

Em 05/08/09

Presidente da Câmara



ESTADO DE GOIÁS

Câmara Municipal de Santa Fé de Goiás

CNPJ – 02.483.530/0001-63

Telefax- (062) 3385-1225

Rua São Pedro n.º 655 – Setor Central – Santa Fé de Goiás – GO

COMISSÃO DE EDUCAÇÃO, CULTURA E ASSISTÊNCIA SOCIAL

PARECER

A Comissão de Educação, Cultura e Assistência Social, após analisar criteriosamente o Projeto de Lei 402/09, de autoria do Prefeito Municipal que “Autoriza alienação com encargo de lotes urbanos de propriedade do Município de Santa Fé de Goiás (GO) e dá outras providências”, dá o seu parecer Favorável ao referido Projeto de Lei.

Somos Favoráveis,

É o nosso Parecer.

Sala das Comissões, 05 de Agosto de 2009.

Antônio Carlos da Silva
-Presidente-

Luís de Assis Freire
-1º Relator -

Augusto Ferreira Ramos
- 2º Relator -

AL ROVADO

A Secretaria para Providenciar

Em 05 / 08 / 09

Presidente da Câmara

... ao plenário o item nº 05
“Ordem do Dia” da Sessão

De 05 / 08 / 09

Data da Sessão 05 / 08 / 09

Presidente da Câmara



ESTADO DE GOIÁS

Câmara Municipal de Santa Fé de Goiás

CNPJ – 02.483.530/0001-63

Telefax- (062) 3385-1225

Rua São Pedro n.º 655 – Setor Central – Santa Fé de Goiás – GO

COMISSÃO DE OBRAS E SERVIÇOS PÚBLICOS

PARECER

A Comissão de Obras e Serviços Públicos, após analisar criteriosamente o Projeto de Lei 402/09, de autoria do Prefeito Municipal que “Autoriza alienação com encargo de lotes urbanos de propriedade do Município de Santa Fé de Goiás (GO) e dá outras providências”, dá o seu parecer Favorável ao referido Projeto de Lei.

Somos Favoráveis,

É o nosso Parecer.

Sala das Comissões, 05 de Agosto de 2009.

Benunes Alves Pereira

-Presidente-

Andomar Gonçalves

-1º Relator -

Altamiro Domiciano da Silva

- 2º Relator-

Apresentado ao plenário e incluído as

“Ordem do Dia” da Sessão

De 1/1

Data da Sessão 05/08/09

Presidente da Câmara

APROVADO
Secretaria para Providenciar
em 05/08/09

Presidente da Câmara



ESTADO DE GOIÁS

Câmara Municipal de Santa Fé de Goiás

CNPJ – 02.483.530/0001-63

Telefax- (062)3385-1225

Avenida Araguaia nº 1157 – Setor Central – Santa Fé de Goiás – GO

AUTOGRAFO LEI Nº. 402/09
2009.

Santa Fé de Goiás, 05 de Agosto de

“Autoriza alienação com encargo de lotes urbanos de propriedade do Município de Santa Fé de Goiás (GO), que especifica e dá outras providências”.

Faço saber que a Câmara Municipal de Santa Fé de Goiás – Estado de Goiás, APROVOU e Eu Prefeito Municipal SANCIONO a seguinte Lei:

Art.1º - Ficam desafetados do uso público, os lotes urbanos de propriedade do Município de Santa Fé de Goiás (GO), a seguir colacionados:

MEMORIAL DESCRITIVO

LOTEAMENTO: RESIDENCIAL BOA VISTA
MUNICÍPIO: SANTA FÉ DE GOIÁS-GO
PROPRIETÁRIO: MUNICÍPIO DE SANTA FÉ DE GOIÁS (GO)
DATA: JULHO./2009
QUADRA: 01

DIMENSÕES LINEARES			LIMITES E CONFRONTAÇÕES	
LOTE:	01	ÁREA DO LOTE	OBS.:	
FRENTE:	5,66	275,49 M ²	FRENTE:	RUA ANTONIO FERNANDES RIBEIRO
FUNDO:	19,29	CHANF.:	FUNDO:	LOTES 17 e 16
LAD. DIR.:	20,00	5,14	LAD. DIR.:	LOTE 02
LAD. ESQ.:	19,65		LAD. ESQ.:	RUA RANDOLFO MARTINS DE AGUIAR
LOTE:	02	ÁREA DO LOTE	OBS.:	
FRENTE:	12,00	240,00 M ²	FRENTE:	RUA ANTONIO FERNANDES RIBEIRO
FUNDO:	12,00	CHANF.:	FUNDO:	LOTE 15
LAD. DIR.:	20,00		LAD. DIR.:	LOTE 03
LAD. ESQ.:	20,00		LAD. ESQ.:	LOTE 01
LOTE:	03	ÁREA DO LOTE	OBS.:	
FRENTE:	12,00	240,00 M ²	FRENTE:	RUA ANTONIO FERNANDES RIBEIRO
FUNDO:	12,00	CHANF.:	FUNDO:	LOTE 14
LAD. DIR.:	20,00		LAD. DIR.:	LOTE 04
LAD. ESQ.:	20,00		LAD. ESQ.:	LOTE 02



ESTADO DE GOIÁS

Câmara Municipal de Santa Fé de Goiás

CNPJ – 02.483.530/0001-63

Telefax- (062)3385-1225

Avenida Araguaia nº 1157 – Setor Central – Santa Fé de Goiás – GO

LOTE:	04	ÁREA DO LOTE	OBS.:	
FRENTE:	12,00	240,00 M ²	FRENTE:	RUA ANTONIO FERNANDES RIBEIRO
FUNDO:	12,00	CHANF.:	FUNDO:	LOTE 13
LAD. DIR.:	20,00		LAD. DIR.:	LOTE 05
LAD. ESQ.:	20,00		LAD. ESQ.:	LOTE 03
LOTE:	05	ÁREA DO LOTE	OBS.:	
FRENTE:	12,00	240,00 M ²	FRENTE:	RUA ANTONIO FERNANDES RIBEIRO
FUNDO:	12,00	CHANF.:	FUNDO:	LOTE 12
LAD. DIR.:	20,00		LAD. DIR.:	LOTE 06
LAD. ESQ.:	20,00		LAD. ESQ.:	LOTE 04
LOTE:	06	ÁREA DO LOTE	OBS.:	
FRENTE:	12,00	240,00 M ²	FRENTE:	RUA ANTONIO FERNANDES RIBEIRO
FUNDO:	12,00	CHANF.:	FUNDO:	LOTE 11
LAD. DIR.:	20,00		LAD. DIR.:	LOTES 07 e 08
LAD. ESQ.:	20,00		LAD. ESQ.:	LOTE 05
LOTE:	07	ÁREA DO LOTE	OBS.:	
FRENTE:	7,00	240,00 M ²	FRENTE:	RUA RAFAEL FERREIRA DE LISBOA
FUNDO:	10,00	CHANF.:	FUNDO:	LOTE 06
LAD. DIR.:	24,45	4,24	LAD. DIR.:	LOTE 08
LAD. ESQ.:	21,45		LAD. ESQ.:	RUA ANTONIO FERNANDES RIBEIRO
LOTE:	08	ÁREA DO LOTE	OBS.:	
FRENTE:	10,00	244,50 M ²	FRENTE:	RUA RAE FERREIRA DE LISBOA
FUNDO:	10,00	CHANF.:	FUNDO:	LOTE 06
LAD. DIR.:	24,45		LAD. DIR.:	LOTE 09
LAD. ESQ.:	24,45		LAD. ESQ.:	LOTE 07
LOTE:	09	ÁREA DO LOTE	OBS.:	
FRENTE:	10,00	244,50 M ²	FRENTE:	RUA RAE FERREIRA DE LISBOA
FUNDO:	10,00	CHANF.:	FUNDO:	LOTE 11
LAD. DIR.:	24,45		LAD. DIR.:	LOTE 10
LAD. ESQ.:	24,45		LAD. ESQ.:	LOTE 08
LOTE:	10	ÁREA DO LOTE	OBS.:	
FRENTE:	7,00	240,00 M ²	FRENTE:	RUA RAE FERREIRA DE LISBOA
FUNDO:	10,00	CHANF.:	FUNDO:	LOTE 11
LAD. DIR.:	21,45	4,24	LAD. DIR.:	RUA PEDRO FERREIRA DE FREITAS
LAD. ESQ.:	24,45		LAD. ESQ.:	LOTE 09
LOTE:	11	ÁREA DO LOTE	OBS.:	
FRENTE:	12,00	240,00 M ²	FRENTE:	RUA PEDRO FERREIRA DE FREITAS



ESTADO DE GOIÁS

Câmara Municipal de Santa Fé de Goiás

CNPJ – 02.483.530/0001-63

Telefax- (062)3385-1225

Avenida Araguaia nº 1157 – Setor Central – Santa Fé de Goiás – GO

FUNDO:	12,00	CHANF.:	FUNDO:	LOTE 06
LAD. DIR.:	20,00		LAD. DIR.:	LOTE 12
LAD. ESQ.:	20,00		LAD. ESQ.:	LOTES 10 e 09
LOTE:	12	ÁREA DO LOTE	OBS.:	
FRENTE:	12,00	240,00 M²	FRENTE:	RUA PEDRO FERREIRA DE FREITAS
FUNDO:	12,00	CHANF.:	FUNDO:	LOTE 05
LAD. DIR.:	20,00		LAD. DIR.:	LOTE 13
LAD. ESQ.:	20,00		LAD. ESQ.:	LOTE 11
LOTE:	13	ÁREA DO LOTE	OBS.:	
FRENTE:	12,00	240,00 M²	FRENTE:	RUA PEDRO FERREIRA DE FREITAS
FUNDO:	12,00	CHANF.:	FUNDO:	LOTE 04
LAD. DIR.:	20,00		LAD. DIR.:	LOTE 14
LAD. ESQ.:	20,00		LAD. ESQ.:	LOTE 12
LOTE:	14	ÁREA DO LOTE	OBS.:	
FRENTE:	12,00	240,00 M²	FRENTE:	RUA PEDRO FERREIRA DE FREITAS
FUNDO:	12,00	CHANF.:	FUNDO:	LOTE 03
LAD. DIR.:	20,00		LAD. DIR.:	LOTE 15
LAD. ESQ.:	20,00		LAD. ESQ.:	LOTE 13
LOTE:	15	ÁREA DO LOTE	OBS.:	
FRENTE:	12,00	240,00 M²	FRENTE:	RUA PEDRO FERREIRA DE FREITAS
FUNDO:	12,00	CHANF.:	FUNDO:	LOTE 02
LAD. DIR.:	20,00		LAD. DIR.:	LOTE 16
LAD. ESQ.:	20,00		LAD. ESQ.:	LOTE 14
LOTE:	16	ÁREA DO LOTE	OBS.:	
FRENTE:	12,00	240,00 M²	FRENTE:	RUA PEDRO FERREIRA DE FREITAS
FUNDO:	12,00	CHANF.:	FUNDO:	LOTE 01
LAD. DIR.:	20,00		LAD. DIR.:	LOTE 17
LAD. ESQ.:	20,00		LAD. ESQ.:	LOTE 15
LOTE:	17	ÁREA DO LOTE	OBS.:	
FRENTE:	11,26	241,87 M²	FRENTE:	RUA PEDRO FERREIRA DE FREITAS
FUNDO:	7,29	CHANF.:	FUNDO:	LOTE 01
LAD. DIR.:	15,99	8,24	LAD. DIR.:	RUA RANDOLFO MARTINS DE AGUIAR
LAD. ESQ.:	20,00		LAD. ESQ.:	LOTE 16

MEMORIAL DESCRITIVO

LOTEAMENTO: RESIDENCIAL BOA VISTA

MUNICÍPIO: SANTA FÉ DE GOIÁS-GO



ESTADO DE GOIÁS

Câmara Municipal de Santa Fé de Goiás

CNPJ – 02.483.530/0001-63

Telefax- (062)3385-1225

Avenida Araguaia nº 1157 – Setor Central – Santa Fé de Goiás – GO

PROPRIETÁRIO: MUNICÍPIO DE SANTA FÉ DE GOIÁS (GO)

DATA: JULHO./2009

QUADRA: 02

DIMENSÕES LINEARES			LIMITES E CONFRONTAÇÕES	
LOTE:	01	ÁREA DO LOTE	OBS.:	
FRENTE:	10,00	240,00 M ²	FRENTE:	RUA FRANCISCA FREIRE DE JESUS SILVA
FUNDO:	10,00	CHANF.:	FUNDO:	ÁREA INSTITUCIONAL.01
LAD. DIR.:	24,00		LAD. DIR.:	LOTE 02
LAD. ESQ.:	24,00		LAD. ESQ.:	ÁREA VERDE.01
LOTE:	02	ÁREA DO LOTE	OBS.:	
FRENTE:	10,00	240,00 M ²	FRENTE:	RUA FRANCISCA FREIRE DE JESUS SILVA
FUNDO:	10,00	CHANF.:	FUNDO:	ÁREA INSTITUCIONAL.01
LAD. DIR.:	24,00		LAD. DIR.:	LOTE 03
LAD. ESQ.:	24,00		LAD. ESQ.:	LOTE 01
LOTE:	03	ÁREA DO LOTE	OBS.:	
FRENTE:	10,00	240,00 M ²	FRENTE:	RUA FRANCISCA FREIRE DE JESUS SILVA
FUNDO:	10,00	CHANF.:	FUNDO:	ÁREA INSTITUCIONAL.01
LAD. DIR.:	24,00		LAD. DIR.:	LOTE 04
LAD. ESQ.:	24,00		LAD. ESQ.:	LOTE 02
LOTE:	04	ÁREA DO LOTE	OBS.:	
FRENTE:	9,54	254,92 M ²	FRENTE:	RUA FRANCISCA FREIRE DE JESUS SILVA
FUNDO:	9,08	CHANF.:	FUNDO:	ÁREA INSTITUCIONAL.01
LAD. DIR.:	21,25	3,93	LAD. DIR.:	RUA PEDRO FERREIRA DE FREITAS
LAD. ESQ.:	24,00		LAD. ESQ.:	LOTE 03

MEMORIAL DESCRITIVO

LOTEAMENTO: RESIDENCIAL BOA VISTA

MUNICÍPIO: SANTA FÉ DE GOIÁS-GO

PROPRIETÁRIO: MUNICÍPIO DE SANTA FÉ DE GOIÁS (GO)

DATA: JULHO./2009

QUADRA: 03

DIMENSÕES LINEARES			LIMITES E CONFRONTAÇÕES	
LOTE:	01	ÁREA DO LOTE	OBS.:	
FRENTE:	7,00	240,00 M ²	FRENTE:	RUA IZORDINA MARQUES ANNES
FUNDO:	10,00	CHANF.:	FUNDO:	LOTE 22
LAD. DIR.:	24,45	4,24	LAD. DIR.:	LOTE 02
LAD. ESQ.:	21,45		LAD. ESQ.:	RUA FRANCISCA FREIRE DE JESUS SILVA
LOTE:	02	ÁREA DO LOTE	OBS.:	



ESTADO DE GOIÁS

Câmara Municipal de Santa Fé de Goiás

CNPJ – 02.483.530/0001-63

Telefax- (062)3385-1225

Avenida Araguaia nº 1157 – Setor Central – Santa Fé de Goiás – GO

FRENTE:	10,00	244,50 M ²	FRENTE:	RUA IZORDINA MARQUES ANNES
FUNDO:	10,00	CHANF.:	FUNDO:	LOTE 22
LAD. DIR.:	24,45		LAD. DIR.:	LOTE 03
LAD. ESQ.:	24,45		LAD. ESQ.:	LOTE 01
LOTE:	03	ÁREA DO LOTE	OBS.:	
FRENTE:	10,00	244,50 M ²	FRENTE:	RUA IZORDINA MARQUES ANNES
FUNDO:	10,00	CHANF.:	FUNDO:	LOTE 05
LAD. DIR.:	24,45		LAD. DIR.:	LOTE 04
LAD. ESQ.:	24,45		LAD. ESQ.:	LOTE 02
LOTE:	04	ÁREA DO LOTE	OBS.:	
FRENTE:	7,00	240,00 M ²	FRENTE:	RUA IZORDINA MARQUES ANNES
FUNDO:	10,00	CHANF.:	FUNDO:	LOTE 05
LAD. DIR.:	21,45	4,24	LAD. DIR.:	RUA NADIR GONÇALVES RODRIGUES
LAD. ESQ.:	24,45		LAD. ESQ.:	LOTE 03
LOTE:	05	ÁREA DO LOTE		
FRENTE:	12,00	240,00 M ²	FRENTE:	RUA NADIR GONÇALVES RODRIGUES
FUNDO:	12,00	CHANF.:	FUNDO:	LOTE 22
LAD. DIR.:	20,00		LAD. DIR.:	LOTE 06
LAD. ESQ.:	20,00		LAD. ESQ.:	LOTES 04 e 03
LOTE:	06	ÁREA DO LOTE	OBS.:	
FRENTE:	12,00	240,00 M ²	FRENTE:	RUA NADIR GONÇALVES RODRIGUES
FUNDO:	12,00	CHANF.:	FUNDO:	LOTE 21
LAD. DIR.:	20,00		LAD. DIR.:	LOTE 07
LAD. ESQ.:	20,00		LAD. ESQ.:	LOTE 05
LOTE:	07	ÁREA DO LOTE	OBS.:	
FRENTE:	12,00	240,00 M ²	FRENTE:	RUA NADIR GONÇALVES RODRIGUES
FUNDO:	12,00	CHANF.:	FUNDO:	LOTE 20
LAD. DIR.:	20,00		LAD. DIR.:	LOTE 08
LAD. ESQ.:	20,00		LAD. ESQ.:	LOTE 06
LOTE:	08	ÁREA DO LOTE	OBS.:	
FRENTE:	12,00	240,00 M ²	FRENTE:	RUA NADIR GONÇALVES RODRIGUES
FUNDO:	12,00	CHANF.:	FUNDO:	LOTE 19
LAD. DIR.:	20,00		LAD. DIR.:	LOTE 09
LAD. ESQ.:	20,00		LAD. ESQ.:	LOTE 07
LOTE:	09	ÁREA DO LOTE	OBS.:	
FRENTE:	12,00	240,00 M ²	FRENTE:	RUA NADIR GONÇALVES RODRIGUES



ESTADO DE GOIÁS

Câmara Municipal de Santa Fé de Goiás

CNPJ – 02.483.530/0001-63

Telefax- (062)3385-1225

Avenida Araguaia nº 1157 – Setor Central – Santa Fé de Goiás – GO

FUNDO:	12,00	CHANF.:	FUNDO:	LOTE 18
LAD. DIR.:	20,00		LAD. DIR.:	LOTE 10
LAD. ESQ.:	20,00		LAD. ESQ.:	LOTE 08
LOTE:	10	ÁREA DO LOTE	OBS.:	
FRENTE:	12,00	240,00 M ²	FRENTE:	RUA NADIR GONÇALVES RODRIGUES
FUNDO:	12,00	CHANF.:	FUNDO:	LOTE 17
LAD. DIR.:	20,00		LAD. DIR.:	LOTE 11
LAD. ESQ.:	20,00		LAD. ESQ.:	LOTE 09
LOTE:	11	ÁREA DO LOTE	OBS.:	
FRENTE:	12,00	240,00 M ²	FRENTE:	RUA NADIR GONÇALVES RODRIGUES
FUNDO:	12,00	CHANF.:	FUNDO:	LOTE 16
LAD. DIR.:	20,00		LAD. DIR.:	LOTES 12 e 13
LAD. ESQ.:	20,00		LAD. ESQ.:	LOTE 10
LOTE:	12	ÁREA DO LOTE	OBS.:	
FRENTE:	7,00	240,00 M ²	FRENTE:	RUA BERBADINA XAVIER DE GODOI
FUNDO:	10,00	CHANF.:	FUNDO:	LOTE 11
LAD. DIR.:	24,45	4,24	LAD. DIR.:	LOTE 13
LAD. ESQ.:	21,45		LAD. ESQ.:	RUA NADIR GONÇALVES RODRIGUES
LOTE:	13	ÁREA DO LOTE	OBS.:	
FRENTE:	10,00	244,50 M ²	FRENTE:	RUA BERBADINA XAVIER DE GODOI
FUNDO:	10,00	CHANF.:	FUNDO:	LOTE 11
LAD. DIR.:	24,45		LAD. DIR.:	LOTE 14
LAD. ESQ.:	24,45		LAD. ESQ.:	LOTE 12
LOTE:	14	ÁREA DO LOTE	OBS.:	
FRENTE:	10,00	244,50 M ²	FRENTE:	RUA BERBADINA XAVIER DE GODOI
FUNDO:	10,00	CHANF.:	FUNDO:	LOTE 16
LAD. DIR.:	24,45		LAD. DIR.:	LOTE 15
LAD. ESQ.:	24,45		LAD. ESQ.:	LOTE 13
LOTE:	15	ÁREA DO LOTE	OBS.:	
FRENTE:	7,00	240,00 M ²	FRENTE:	RUA BERBADINA XAVIER DE GODOI
FUNDO:	10,00	CHANF.:	FUNDO:	LOTE 16
LAD. DIR.:	21,45	4,24	LAD. DIR.:	RUA FRANCISCA FREIRE DE JESUS SILVA
LAD. ESQ.:	24,45		LAD. ESQ.:	LOTE 14
LOTE:	16	ÁREA DO LOTE	OBS.:	
FRENTE:	12,00	240,00 M ²	FRENTE:	RUA FRANCISCA FREIRE DE JESUS SILVA
FUNDO:	12,00	CHANF.:	FUNDO:	LOTE 11



ESTADO DE GOIÁS
Câmara Municipal de Santa Fé de Goiás
 CNPJ – 02.483.530/0001-63
 Avenida Araguaia nº 1157 – Setor Central – Santa Fé de Goiás – GO
 Telefax- (062)3385-1225

LAD. DIR.:	20,00		LAD. DIR.:	LOTE 17
LAD. ESQ.:	20,00		LAD. ESQ.:	LOTES 15 e 14
LOTE:	17	ÁREA DO LOTE	OBS.:	
FRENTE:	12,00	240,00 M ²	FRENTE:	RUA FRANCISCA FREIRE DE JESUS SILVA
FUNDO:	12,00	CHANF.:	FUNDO:	LOTE 10
LAD. DIR.:	20,00		LAD. DIR.:	LOTE 18
LAD. ESQ.:	20,00		LAD. ESQ.:	LOTE 16
LOTE:	18	ÁREA DO LOTE	OBS.:	
FRENTE:	12,00	240,00 M ²	FRENTE:	RUA FRANCISCA FREIRE DE JESUS SILVA
FUNDO:	12,00	CHANF.:	FUNDO:	LOTE 09
LAD. DIR.:	20,00		LAD. DIR.:	LOTE 19
LAD. ESQ.:	20,00		LAD. ESQ.:	LOTE 17
LOTE:	19	ÁREA DO LOTE	OBS.:	
FRENTE:	12,00	240,00 M ²	FRENTE:	RUA FRANCISCA FREIRE DE JESUS SILVA
FUNDO:	12,00	CHANF.:	FUNDO:	LOTE 08
LAD. DIR.:	20,00		LAD. DIR.:	LOTE 20
LAD. ESQ.:	20,00		LAD. ESQ.:	LOTE 18
LOTE:	20	ÁREA DO LOTE	OBS.:	
FRENTE:	12,00	240,00 M ²	FRENTE:	RUA FRANCISCA FREIRE DE JESUS SILVA
FUNDO:	12,00	CHANF.:	FUNDO:	LOTE 07
LAD. DIR.:	20,00		LAD. DIR.:	LOTE 21
LAD. ESQ.:	20,00		LAD. ESQ.:	LOTE 19
LOTE:	21	ÁREA DO LOTE	OBS.:	
FRENTE:	12,00	240,00 M ²	FRENTE:	RUA FRANCISCA FREIRE DE JESUS SILVA
FUNDO:	12,00	CHANF.:	FUNDO:	LOTE 06
LAD. DIR.:	20,00		LAD. DIR.:	LOTE 22
LAD. ESQ.:	20,00		LAD. ESQ.:	LOTE 20
LOTE:	22	ÁREA DO LOTE	OBS.:	
FRENTE:	12,00	240,00 M ²	FRENTE:	RUA FRANCISCA FREIRE DE JESUS SILVA
FUNDO:	12,00	CHANF.:	FUNDO:	LOTE 05
LAD. DIR.:	20,00		LAD. DIR.:	LÔTES 01 E 02
LAD. ESQ.:	20,00		LAD. ESQ.:	LOTE 21

MEMORIAL DESCRITIVO

LOTEAMENTO: RESIDENCIAL BOA VISTA
 MUNICÍPIO: SANTA FÉ DE GOIÁS-GO
 PROPRIETÁRIO: MUNICÍPIO DE SANTA FÉ DE GOIÁS (GO)



ESTADO DE GOIÁS

Câmara Municipal de Santa Fé de Goiás

CNPJ – 02.483.530/0001-63

Telefax- (062)3385-1225

Avenida Araguaia nº 1157 – Setor Central – Santa Fé de Goiás – GO

DATA: JULHO./2009

QUADRA: 04

DIMENSÕES LINEARES			LIMITES E CONFRONTAÇÕES	
LOTE:	01	ÁREA DO LOTE	OBS.:	
FRENTE:	7,00	240,00 M ²	FRENTE:	RUA IZORDINA MARQUES ANNES
FUNDO:	10,00	CHANF.:	FUNDO:	LOTE 20
LAD. DIR.:	24,45	4,24	LAD. DIR.:	LOTE 02
LAD. ESQ.:	21,45		LAD. ESQ.:	RUA NADIR GONÇALVES RODRIGUES
LOTE:	02	ÁREA DO LOTE	OBS.:	
FRENTE:	10,00	244,50 M ²	FRENTE:	RUA IZORDINA MARQUES ANNES
FUNDO:	10,00	CHANF.:	FUNDO:	LOTE 20
LAD. DIR.:	24,45		LAD. DIR.:	LOTE 03
LAD. ESQ.:	24,45		LAD. ESQ.:	LOTE 01
LOTE:	03	ÁREA DO LOTE	OBS.:	
FRENTE:	10,00	244,50 M ²	FRENTE:	RUA IZORDINA MARQUES ANNES
FUNDO:	10,00	CHANF.:	FUNDO:	LOTE 05
LAD. DIR.:	24,45		LAD. DIR.:	LOTE 04
LAD. ESQ.:	24,45		LAD. ESQ.:	LOTE 02
LOTE:	04	ÁREA DO LOTE	OBS.:	
FRENTE:	7,00	240,00 M ²	FRENTE:	RUA IZORDINA MARQUES ANNES
FUNDO:	10,00	CHANF.:	FUNDO:	LOTE 05
LAD. DIR.:	21,45	4,24	LAD. DIR.:	RUA FRANCISCA FREIRE DE JESUS SILVA
LAD. ESQ.:	24,45		LAD. ESQ.:	LOTE 03
LOTE:	05	ÁREA DO LOTE	OBS.:	
FRENTE:	12,00	240,00 M ²	FRENTE:	RUA FRANCISCA FREIRE DE JESUS SILVA
FUNDO:	12,00	CHANF.:	FUNDO:	LOTE 20
LAD. DIR.:	20,00		LAD. DIR.:	LOTE 06
LAD. ESQ.:	20,00		LAD. ESQ.:	LOTES 04 e 03
LOTE:	06	ÁREA DO LOTE	OBS.:	
FRENTE:	12,00	240,00 M ²	FRENTE:	RUA FRANCISCA FREIRE DE JESUS SILVA
FUNDO:	12,00	CHANF.:	FUNDO:	LOTE 19
LAD. DIR.:	20,00		LAD. DIR.:	LOTE 07
LAD. ESQ.:	20,00		LAD. ESQ.:	LOTE 05
LOTE:	07	ÁREA DO LOTE	OBS.:	
FRENTE:	12,00	240,00 M ²	FRENTE:	RUA FRANCISCA FREIRE DE JESUS SILVA
FUNDO:	12,00	CHANF.:	FUNDO:	LOTE 18
LAD. DIR.:	20,00		LAD. DIR.:	LOTE 08



ESTADO DE GOIÁS
Câmara Municipal de Santa Fé de Goiás
 CNPJ – 02.483.530/0001-63 Telefax- (062)3385-1225
 Avenida Araguaia nº 1157 – Setor Central – Santa Fé de Goiás – GO

LAD. ESQ.:	20,00		LAD. ESQ.:	LOTE 06
LOTE:	08	ÁREA DO LOTE	OBS.:	
FRENTE:	12,00	240,00 M ²	FRENTE:	RUA FRANCISCA FREIRE DE JESUS SILVA
FUNDO:	12,00	CHANF.:	FUNDO:	LOTE 17
LAD. DIR.:	20,00		LAD. DIR.:	LOTE 09
LAD. ESQ.:	20,00		LAD. ESQ.:	LOTE 07
LOTE:	09	ÁREA DO LOTE	OBS.:	
FRENTE:	12,00	240,00 M ²	FRENTE:	RUA FRANCISCA FREIRE DE JESUS SILVA
FUNDO:	12,00	CHANF.:	FUNDO:	LOTE 16
LAD. DIR.:	20,00		LAD. DIR.:	LOTE 10
LAD. ESQ.:	20,00		LAD. ESQ.:	LOTE 08
LOTE:	10	ÁREA DO LOTE	OBS.:	
FRENTE:	12,00	240,00 M ²	FRENTE:	RUA FRANCISCA FREIRE DE JESUS SILVA
FUNDO:	12,00	CHANF.:	FUNDO:	LOTE 15
LAD. DIR.:	20,00		LAD. DIR.:	LOTES 11 e 12
LAD. ESQ.:	20,00		LAD. ESQ.:	LOTE 09
LOTE:	11	ÁREA DO LOTE	OBS.:	
FRENTE:	7,00	240,00 M ²	FRENTE:	RUA LORIVAL DE OLIVEIRA LOBO
FUNDO:	10,00	CHANF.:	FUNDO:	LOTE 10
LAD. DIR.:	24,45	4,24	LAD. DIR.:	LOTE 12
LAD. ESQ.:	21,45		LAD. ESQ.:	RUA FRANCISCA FREIRE DE JESUS SILVA
LOTE:	12	ÁREA DO LOTE	OBS.:	
FRENTE:	10,00	244,50 M ²	FRENTE:	RUA LORIVAL DE OLIVEIRA LOBO
FUNDO:	10,00	CHANF.:	FUNDO:	LOTE 10
LAD. DIR.:	24,45		LAD. DIR.:	LOTE 13
LAD. ESQ.:	24,45		LAD. ESQ.:	LOTE 11
LOTE:	13	ÁREA DO LOTE	OBS.:	
FRENTE:	10,00	244,50 M ²	FRENTE:	RUA LORIVAL DE OLIVEIRA LOBO
FUNDO:	10,00	CHANF.:	FUNDO:	LOTE 15
LAD. DIR.:	24,45		LAD. DIR.:	LOTE 14
LAD. ESQ.:	24,45		LAD. ESQ.:	LOTE 12
LOTE:	14	ÁREA DO LOTE	OBS.:	
FRENTE:	7,00	240,00 M ²	FRENTE:	RUA LORIVAL DE OLIVEIRA LOBO
FUNDO:	10,00	CHANF.:	FUNDO:	LOTE 15
LAD. DIR.:	21,45	4,24	LAD. DIR.:	RUA NADIR GONÇALVES RODRIGUES
LAD. ESQ.:	24,45		LAD. ESQ.:	LOTE 13



ESTADO DE GOIÁS

Câmara Municipal de Santa Fé de Goiás

CNPJ – 02.483.530/0001-63

Telefax- (062)3385-1225

Avenida Araguaia nº 1157 – Setor Central – Santa Fé de Goiás – GO

LOTE:		ÁREA DO LOTE	OBS.:	
FRENTE:	15	240,00 M ²	FRENTE:	RUA NADIR GONÇALVES RODRIGUES
FUNDO:	12,00	CHANF.:	FUNDO:	LOTE 10
LAD. DIR.:	12,00		LAD. DIR.:	LOTE 16
LAD. ESQ.:	20,00		LAD. ESQ.:	LOTES 14 e 13
LOTE:	16	ÁREA DO LOTE	OBS.:	
FRENTE:	12,00	240,00 M ²	FRENTE:	RUA NADIR GONÇALVES RODRIGUES
FUNDO:	12,00	CHANF.:	FUNDO:	LOTE 09
LAD. DIR.:	20,00		LAD. DIR.:	LOTE 17
LAD. ESQ.:	20,00		LAD. ESQ.:	LOTE 15
LOTE:	17	ÁREA DO LOTE	OBS.:	
FRENTE:	12,00	240,00 M ²	FRENTE:	RUA NADIR GONÇALVES RODRIGUES
FUNDO:	12,00	CHANF.:	FUNDO:	LOTE 08
LAD. DIR.:	20,00		LAD. DIR.:	LOTE 18
LAD. ESQ.:	20,00		LAD. ESQ.:	LOTE 16
LOTE:	18	ÁREA DO LOTE	OBS.:	
FRENTE:	12,00	240,00 M ²	FRENTE:	RUA NADIR GONÇALVES RODRIGUES
FUNDO:	12,00	CHANF.:	FUNDO:	LOTE 07
LAD. DIR.:	20,00		LAD. DIR.:	LOTE 19
LAD. ESQ.:	20,00		LAD. ESQ.:	LOTE 17
LOTE:	19	ÁREA DO LOTE	OBS.:	
FRENTE:	12,00	240,00 M ²		RUA NADIR GONÇALVES RODRIGUES
FUNDO:	12,00	CHANF.:	FUNDO:	LOTE 06
LAD. DIR.:	20,00		LAD. DIR.:	LOTE 20
LAD. ESQ.:	20,00		LAD. ESQ.:	LOTE 18
LOTE:	20	ÁREA DO LOTE	OBS.:	
FRENTE:	12,00	240,00 M ²	FRENTE:	RUA NADIR GONÇALVES RODRIGUES
FUNDO:	12,00	CHANF.:	FUNDO:	LOTE 05
LAD. DIR.:	20,00		LAD. DIR.:	LOTES 01 E 02
LAD. ESQ.:	20,00		LAD. ESQ.:	LOTE 19

MEMORIAL DESCRITIVO

LOTEAMENTO: RESIDENCIAL BOA VISTA
MUNICÍPIO: SANTA FÉ DE GOIÁS-GO
PROPRIETÁRIO: MUNICÍPIO DE SANTA FÉ DE GOIÁS (GO)
DATA: JULHO./2009
QUADRA: 05

DIMENSÕES LINEARES

LIMITES E CONFRONTAÇÕES



ESTADO DE GOIÁS

Câmara Municipal de Santa Fé de Goiás

CNPJ – 02.483.530/0001-63

Telefax- (062)3385-1225

Avenida Araguaia nº 1157 – Setor Central – Santa Fé de Goiás – GO

LOTE:		ÁREA DO LOTE	OBS.:	
FRENTE:	01	240,00 M ²	FRENTE:	RUA IZORDINA MARQUES ANNES
FUNDO:	7,00	CHANF.:	FUNDO:	LOTE 20
LAD. DIR.:	10,00	4,24	LAD. DIR.:	LOTE 02
LAD. ESQ.:	24,45		LAD. ESQ.:	RUA ANTONIO JOSE PEREIRA
LOTE:	02	ÁREA DO LOTE	OBS.:	
FRENTE:	10,00	244,50 M ²	FRENTE:	RUA IZORDINA MARQUES ANNES
FUNDO:	10,00	CHANF.:	FUNDO:	LOTE 20
LAD. DIR.:	24,45		LAD. DIR.:	LOTE 03
LAD. ESQ.:	24,45		LAD. ESQ.:	LOTE 01
LOTE:	03	ÁREA DO LOTE	OBS.:	
FRENTE:	10,00	244,50 M ²	FRENTE:	RUA IZORDINA MARQUES ANNES
FUNDO:	10,00	CHANF.:	FUNDO:	LOTE 05
LAD. DIR.:	24,45		LAD. DIR.:	LOTE 04
LAD. ESQ.:	24,45		LAD. ESQ.:	LOTE 02
LOTE:	04	ÁREA DO LOTE	OBS.:	
FRENTE:	7,00	240,00 M ²	FRENTE:	RUA IZORDINA MARQUES ANNES
FUNDO:	10,00	CHANF.:	FUNDO:	LOTE 05
LAD. DIR.:	21,45	4,24	LAD. DIR.:	RUA NADIR GONÇALVES RODRIGUES
LAD. ESQ.:	24,45		LAD. ESQ.:	LOTE 03
LOTE:	05	ÁREA DO LOTE	OBS.:	
FRENTE:	12,00	240,00 M ²	FRENTE:	RUA NADIR GONÇALVES RODRIGUES
FUNDO:	12,00	CHANF.:	FUNDO:	LOTE 20
LAD. DIR.:	20,00		LAD. DIR.:	LOTE 06
LAD. ESQ.:	20,00		LAD. ESQ.:	LOTES 04 e 03
LOTE:	06	ÁREA DO LOTE	OBS.:	
FRENTE:	12,00	240,00 M ²	FRENTE:	RUA NADIR GONÇALVES RODRIGUES
FUNDO:	12,00	CHANF.:	FUNDO:	LOTE 19
LAD. DIR.:	20,00		LAD. DIR.:	LOTE 07
LAD. ESQ.:	20,00		LAD. ESQ.:	LOTE 05
LOTE:	07	ÁREA DO LOTE	OBS.:	
FRENTE:	12,00	240,00 M ²	FRENTE:	RUA NADIR GONÇALVES RODRIGUES
FUNDO:	12,00	CHANF.:	FUNDO:	LOTE 18
LAD. DIR.:	20,00		LAD. DIR.:	LOTE 08
LAD. ESQ.:	20,00		LAD. ESQ.:	LOTE 06
LOTE:	08	ÁREA DO LOTE	OBS.:	
FRENTE:	12,00	240,00 M ²	FRENTE:	RUA NADIR GONÇALVES RODRIGUES



ESTADO DE GOIÁS

Câmara Municipal de Santa Fé de Goiás

CNPJ – 02.483.530/0001-63

Telefax- (062)3385-1225

Avenida Araguaia nº 1157 – Setor Central – Santa Fé de Goiás – GO

FUNDO:	12,00	CHANF.:	FUNDO:	LOTE 17
LAD. DIR.:	20,00		LAD. DIR.:	LOTE 09
LAD. ESQ.:	20,00		LAD. ESQ.:	LOTE 07
LOTE:	09	ÁREA DO LOTE	OBS.:	
FRENTE:	12,00	240,00 M ²	FRENTE:	RUA NADIR GONÇALVES RODRIGUES
FUNDO:	12,00	CHANF.:	FUNDO:	LOTE 16
LAD. DIR.:	20,00		LAD. DIR.:	LOTE 10
LAD. ESQ.:	20,00		LAD. ESQ.:	LOTE 08
LOTE:	10	ÁREA DO LOTE	OBS.:	
FRENTE:	12,00	240,00 M ²	FRENTE:	RUA NADIR GONÇALVES RODRIGUES
FUNDO:	12,00	CHANF.:	FUNDO:	LOTE 15
LAD. DIR.:	20,00		LAD. DIR.:	LOTES 11 e 12
LAD. ESQ.:	20,00		LAD. ESQ.:	LOTE 09
LOTE:	11	ÁREA DO LOTE	OBS.:	
FRENTE:	7,00	240,00 M ²	FRENTE:	RUA LORIVAL DE OLIVEIRA LOBO
FUNDO:	10,00	CHANF.:	FUNDO:	LOTE 10
LAD. DIR.:	24,45	4,24	LAD. DIR.:	LOTE 12
LAD. ESQ.:	21,45		LAD. ESQ.:	RUA NADIR GONÇALVES RODRIGUES
LOTE:	12	ÁREA DO LOTE	OBS.:	
FRENTE:	10,00	244,50 M ²	FRENTE:	RUA LORIVAL DE OLIVEIRA LOBO
FUNDO:	10,00	CHANF.:	FUNDO:	LOTE 10
LAD. DIR.:	24,45		LAD. DIR.:	LOTE 13
LAD. ESQ.:	24,45		LAD. ESQ.:	LOTE 11
LOTE:	13	ÁREA DO LOTE	OBS.:	
FRENTE:	10,00	244,50 M ²	FRENTE:	RUA LORIVAL DE OLIVEIRA LOBO
FUNDO:	10,00	CHANF.:	FUNDO:	LOTE 15
LAD. DIR.:	24,45		LAD. DIR.:	LOTE 14
LAD. ESQ.:	24,45		LAD. ESQ.:	LOTE 12
LOTE:	14	ÁREA DO LOTE	OBS.:	
FRENTE:	7,00	240,00 M ²	FRENTE:	RUA LORIVAL DE OLIVEIRA LOBO
FUNDO:	10,00	CHANF.:	FUNDO:	LOTE 15
LAD. DIR.:	21,45	4,24	LAD. DIR.:	RUA ANTÔNIO JOSÉ PEREIRA
LAD. ESQ.:	24,45		LAD. ESQ.:	LOTE 13
LOTE:	15	ÁREA DO LOTE	OBS.:	
FRENTE:	12,00	240,00 M ²	FRENTE:	RUA ANTÔNIO JOSÉ PEREIRA
FUNDO:	12,00	CHANF.:	FUNDO:	LOTE 10



ESTADO DE GOIÁS
Câmara Municipal de Santa Fé de Goiás
 CNPJ – 02.483.530/0001-63 Telefax- (062)3385-1225
 Avenida Araguaia nº 1157 – Setor Central – Santa Fé de Goiás – GO

LAD. DIR.:	20,00		LAD. DIR.:	LOTE 16
LAD. ESQ.:	20,00		LAD. ESQ.:	LÔTES 14 e 13
LOTE:	16	ÁREA DO LOTE	OBS.:	
FRENTE:	12,00	240,00 M ²	FRENTE:	RUA ANTÔNIO JOSÉ PEREIRA
FUNDO:	12,00	CHANF.:	FUNDO:	LOTE 09
LAD. DIR.:	20,00		LAD. DIR.:	LOTE 17
LAD. ESQ.:	20,00		LAD. ESQ.:	LOTE 15
LOTE:	17	ÁREA DO LOTE	OBS.:	
FRENTE:	12,00	240,00 M ²	FRENTE:	RUA ANTÔNIO JOSÉ PEREIRA
FUNDO:	12,00	CHANF.:	FUNDO:	LOTE 08
LAD. DIR.:	20,00		LAD. DIR.:	LOTE 18
LAD. ESQ.:	20,00		LAD. ESQ.:	LOTE 16
LOTE:	18	ÁREA DO LOTE	OBS.:	
FRENTE:	12,00	240,00 M ²	FRENTE:	RUA ANTÔNIO JOSÉ PEREIRA
FUNDO:	12,00	CHANF.:	FUNDO:	LOTE 07
LAD. DIR.:	20,00		LAD. DIR.:	LOTE 19
LAD. ESQ.:	20,00		LAD. ESQ.:	LOTE 17
LOTE:	19	ÁREA DO LOTE	OBS.:	
FRENTE:	12,00	240,00 M ²		RUA ANTÔNIO JOSÉ PEREIRA
FUNDO:	12,00	CHANF.:	FUNDO:	LOTE 06
LAD. DIR.:	20,00		LAD. DIR.:	LOTE 20
LAD. ESQ.:	20,00		LAD. ESQ.:	LOTE 18
LOTE:	20	ÁREA DO LOTE	OBS.:	
FRENTE:	12,00	240,00 M ²	FRENTE:	RUA ANTÔNIO JOSÉ PEREIRA
FUNDO:	12,00	CHANF.:	FUNDO:	LOTE 05
LAD. DIR.:	20,00		LAD. DIR.:	LÔTES 01 E 02
LAD. ESQ.:	20,00		LAD. ESQ.:	LOTE 19

MEMORIAL DESCRITIVO

LOTEAMENTO: RESIDENCIAL BOA VISTA
 MUNICÍPIO: SANTA FÉ DE GOIÁS-GO
 PROPRIETÁRIO: MUNICÍPIO DE SANTA FÉ DE GOIÁS (GO)
 DATA: JULHO./2009
 QUADRA: 06

DIMENSÕES LINEARES			LIMITES E CONFRONTAÇÕES	
LOTE:	01	ÁREA DO LOTE	OBS.:	
FRENTE:	7,00	240,00 M ²	FRENTE:	RUA IZORDINA MARQUES ANNES



ESTADO DE GOIÁS

Câmara Municipal de Santa Fé de Goiás

CNPJ – 02.483.530/0001-63

Telefax- (062)3385-1225

Avenida Araguaia nº 1157 – Setor Central – Santa Fé de Goiás – GO

FUNDO:	10,00	CHANF.:	FUNDO:	LOTE 22
LAD. DIR.:	24,45	4,24	LAD. DIR.:	LOTE 02
LAD. ESQ.:	21,45		LAD. ESQ.:	RUA NADIR GONÇALVES RODRIGUES
LOTE:	02	ÁREA DO LOTE	OBS.:	
FRENTE:	10,00	244,50 M ²	FRENTE:	RUA IZORDINA MARQUES ANNES
FUNDO:	10,00	CHANF.:	FUNDO:	LOTE 22
LAD. DIR.:	24,45		LAD. DIR.:	LOTE 03
LAD. ESQ.:	24,45		LAD. ESQ.:	LOTE 01
LOTE:	03	ÁREA DO LOTE	OBS.:	
FRENTE:	10,00	244,50 M ²	FRENTE:	RUA IZORDINA MARQUES ANNES
FUNDO:	10,00	CHANF.:	FUNDO:	LOTE 05
LAD. DIR.:	24,45		LAD. DIR.:	LOTE 04
LAD. ESQ.:	24,45		LAD. ESQ.:	LOTE 02
LOTE:	04	ÁREA DO LOTE	OBS.:	
FRENTE:	7,00	240,00 M ²	FRENTE:	RUA IZORDINA MARQUES ANNES
FUNDO:	10,00	CHANF.:	FUNDO:	LOTE 05
LAD. DIR.:	21,45	4,24	LAD. DIR.:	RUA ANTONIO JOSÉ PEREIRA
LAD. ESQ.:	24,45		LAD. ESQ.:	LOTE 03
LOTE:	05	ÁREA DO LOTE	OBS.:	
FRENTE:	12,00	240,00 M ²	FRENTE:	RUA ANTONIO JOSÉ PEREIRA
FUNDO:	12,00	CHANF.:	FUNDO:	LOTE 22
LAD. DIR.:	20,00		LAD. DIR.:	LOTE 06
LAD. ESQ.:	20,00		LAD. ESQ.:	LOTES 04 e 03
LOTE:	06	ÁREA DO LOTE	OBS.:	
FRENTE:	12,00	240,00 M ²	FRENTE:	RUA ANTONIO JOSÉ PEREIRA
FUNDO:	12,00	CHANF.:	FUNDO:	LOTE 21
LAD. DIR.:	20,00		LAD. DIR.:	LOTE 07
LAD. ESQ.:	20,00		LAD. ESQ.:	LOTE 05
LOTE:	07	ÁREA DO LOTE	OBS.:	
FRENTE:	12,00	240,00 M ²	FRENTE:	RUA ANTONIO JOSÉ PEREIRA
FUNDO:	12,00	CHANF.:	FUNDO:	LOTE 20
LAD. DIR.:	20,00		LAD. DIR.:	LOTE 08
LAD. ESQ.:	20,00		LAD. ESQ.:	LOTE 06
LOTE:	08	ÁREA DO LOTE	OBS.:	
FRENTE:	12,00	240,00 M ²	FRENTE:	RUA ANTONIO JOSÉ PEREIRA
FUNDO:	12,00	CHANF.:	FUNDO:	LOTE 19



ESTADO DE GOIÁS

Câmara Municipal de Santa Fé de Goiás

CNPJ – 02.483.530/0001-63

Telefax- (062)3385-1225

Avenida Araguaia nº 1157 – Setor Central – Santa Fé de Goiás – GO

LAD. DIR.:	20,00		LAD. DIR.:	LOTE 09
LAD. ESQ.:	20,00		LAD. ESQ.:	LOTE 07
LOTE:	09	ÁREA DO LOTE	OBS.:	
FRENTE:	12,00	240,00 M ²	FRENTE:	RUA ANTONIO JOSÉ PEREIRA
FUNDO:	12,00	CHANF.:	FUNDO:	LOTE 18
LAD. DIR.:	20,00		LAD. DIR.:	LOTE 10
LAD. ESQ.:	20,00		LAD. ESQ.:	LOTE 08
LOTE:	10	ÁREA DO LOTE	OBS.:	
FRENTE:	12,00	240,00 M ²	FRENTE:	RUA ANTONIO JOSÉ PEREIRA
FUNDO:	12,00	CHANF.:	FUNDO:	LOTE 17
LAD. DIR.:	20,00		LAD. DIR.:	LOTE 11
LAD. ESQ.:	20,00		LAD. ESQ.:	LOTE 09
LOTE:	11	ÁREA DO LOTE	OBS.:	
FRENTE:	12,00	240,00 M ²	FRENTE:	RUA ANTONIO JOSÉ PEREIRA
FUNDO:	12,00	CHANF.:	FUNDO:	LOTE 16
LAD. DIR.:	20,00		LAD. DIR.:	LOTES 12 e 13
LAD. ESQ.:	20,00		LAD. ESQ.:	LOTE 10
LOTE:	12	ÁREA DO LOTE	OBS.:	
FRENTE:	7,00	240,00 M ²	FRENTE:	RUA BERBADINA XAVIER DE GODOI
FUNDO:	10,00	CHANF.:	FUNDO:	LOTE 11
LAD. DIR.:	24,45	4,24	LAD. DIR.:	LOTE 13
LAD. ESQ.:	21,45		LAD. ESQ.:	RUA ANTONIO JOSÉ PEREIRA
LOTE:	13	ÁREA DO LOTE	OBS.:	
FRENTE:	10,00	244,50 M ²	FRENTE:	RUA BERBADINA XAVIER DE GODOI
FUNDO:	10,00	CHANF.:	FUNDO:	LOTE 11
LAD. DIR.:	24,45		LAD. DIR.:	LOTE 14
LAD. ESQ.:	24,45		LAD. ESQ.:	LOTE 12
LOTE:	14	ÁREA DO LOTE	OBS.:	
FRENTE:	10,00	244,50 M ²	FRENTE:	RUA BERBADINA XAVIER DE GODOI
FUNDO:	10,00	CHANF.:	FUNDO:	LOTE 16
LAD. DIR.:	24,45		LAD. DIR.:	LOTE 15
LAD. ESQ.:	24,45		LAD. ESQ.:	LOTE 13
LOTE:	15	ÁREA DO LOTE	OBS.:	
FRENTE:	7,00	240,00 M ²	FRENTE:	RUA BERBADINA XAVIER DE GODOI
FUNDO:	10,00	CHANF.:	FUNDO:	LOTE 16
LAD. DIR.:	21,45	4,24	LAD. DIR.:	RUA NADIR GONÇALVES RODRIGUES



ESTADO DE GOIÁS
Câmara Municipal de Santa Fé de Goiás
 CNPJ – 02.483.530/0001-63 Telefax- (062)3385-1225
 Avenida Araguaia nº 1157 – Setor Central – Santa Fé de Goiás – GO

LAD. ESQ.:	24,45		LAD. ESQ.:	LOTE 14
LOTE:	16	ÁREA DO LOTE	OBS.:	
FRENTE:	12,00	240,00 M²	FRENTE:	RUA NADIR GONÇALVES RODRIGUES
FUNDO:	12,00	CHANF.:	FUNDO:	LOTE 11
LAD. DIR.:	20,00		LAD. DIR.:	LOTE 17
LAD. ESQ.:	20,00		LAD. ESQ.:	LOTES 15 e 14
LOTE:	17	ÁREA DO LOTE	OBS.:	
FRENTE:	12,00	240,00 M²	FRENTE:	RUA NADIR GONÇALVES RODRIGUES
FUNDO:	12,00	CHANF.:	FUNDO:	LOTE 10
LAD. DIR.:	20,00		LAD. DIR.:	LOTE 18
LAD. ESQ.:	20,00		LAD. ESQ.:	LOTE 16
LOTE:	18	ÁREA DO LOTE	OBS.:	
FRENTE:	12,00	240,00 M²	FRENTE:	RUA NADIR GONÇALVES RODRIGUES
FUNDO:	12,00	CHANF.:	FUNDO:	LOTE 09
LAD. DIR.:	20,00		LAD. DIR.:	LOTE 19
LAD. ESQ.:	20,00		LAD. ESQ.:	LOTE 17
LOTE:	19	ÁREA DO LOTE	OBS.:	
FRENTE:	12,00	240,00 M²		RUA NADIR GONÇALVES RODRIGUES
FUNDO:	12,00	CHANF.:	FUNDO:	LOTE 08
LAD. DIR.:	20,00		LAD. DIR.:	LOTE 20
LAD. ESQ.:	20,00		LAD. ESQ.:	LOTE 18
LOTE:	20	ÁREA DO LOTE	OBS.:	
FRENTE:	12,00	240,00 M²	FRENTE:	RUA NADIR GONÇALVES RODRIGUES
FUNDO:	12,00	CHANF.:	FUNDO:	LOTE 07
LAD. DIR.:	20,00		LAD. DIR.:	LOTE 21
LAD. ESQ.:	20,00		LAD. ESQ.:	LOTE 19
LOTE:	21	ÁREA DO LOTE	OBS.:	
FRENTE:	12,00	240,00 M²	FRENTE:	RUA NADIR GONÇALVES RODRIGUES
FUNDO:	12,00	CHANF.:	FUNDO:	LOTE 06
LAD. DIR.:	20,00		LAD. DIR.:	LOTE 22
LAD. ESQ.:	20,00		LAD. ESQ.:	LOTE 20
LOTE:	22	ÁREA DO LOTE	OBS.:	
FRENTE:	12,00	240,00 M²	FRENTE:	RUA NADIR GONÇALVES RODRIGUES
FUNDO:	12,00	CHANF.:	FUNDO:	LOTE 05
LAD. DIR.:	20,00		LAD. DIR.:	LOTES 01 E 02
LAD. ESQ.:	20,00		LAD. ESQ.:	LOTE 21



ESTADO DE GOIÁS

Câmara Municipal de Santa Fé de Goiás

CNPJ – 02.483.530/0001-63

Telefax- (062)3385-1225

Avenida Araguaia nº 1157 – Setor Central – Santa Fé de Goiás – GO

MEMORIAL DESCRITIVO

LOTEAMENTO: RESIDENCIAL BOA VISTA
MUNICÍPIO: SANTA FÉ DE GOIÁS-GO
PROPRIETÁRIO: MUNICÍPIO DE SANTA FÉ DE GOIÁS (GO)
DATA: JULHO./2009
QUADRA: 07

DIMENSÕES LINEARES			LÍMITES E CONFRONTAÇÕES	
LOTE:	01	ÁREA DO LOTE	OBS.:	
FRENTE:	7,00	240,00 M ²	FRENTE:	RUA IZORDINA MARQUES ANNES
FUNDO:	10,00	CHANF.:	FUNDO:	LOTE 22
LAD. DIR.:	24,45	4,24	LAD. DIR.:	LOTE 02
LAD. ESQ.:	21,45		LAD. ESQ.:	RUA ANTONIO JOSÉ PEREIRA
LOTE:	02	ÁREA DO LOTE	OBS.:	
FRENTE:	10,00	244,50 M ²	FRENTE:	RUA IZORDINA MARQUES ANNES
FUNDO:	10,00	CHANF.:	FUNDO:	LOTE 22
LAD. DIR.:	24,45		LAD. DIR.:	LOTE 03
LAD. ESQ.:	24,45		LAD. ESQ.:	LOTE 01
LOTE:	03	ÁREA DO LOTE	OBS.:	
FRENTE:	10,00	244,50 M ²	FRENTE:	RUA IZORDINA MARQUES ANNES
FUNDO:	10,00	CHANF.:	FUNDO:	LOTE 05
LAD. DIR.:	24,45		LAD. DIR.:	LOTE 04
LAD. ESQ.:	24,45		LAD. ESQ.:	LOTE 02
LOTE:	04	ÁREA DO LOTE	OBS.:	
FRENTE:	7,00	240,00 M ²	FRENTE:	RUA IZORDINA MARQUES ANNES
FUNDO:	10,00	CHANF.:	FUNDO:	LOTE 05
LAD. DIR.:	21,45	4,24	LAD. DIR.:	RUA PEDROLINA LUIZA DO NASCIMENTO
LAD. ESQ.:	24,45		LAD. ESQ.:	LOTE 03
LOTE:	05	ÁREA DO LOTE	OBS.:	
FRENTE:	12,00	240,00 M ²	FRENTE:	RUA PEDROLINA LUIZA DO NASCIMENTO
FUNDO:	12,00	CHANF.:	FUNDO:	LOTE 22
LAD. DIR.:	20,00		LAD. DIR.:	LOTE 06
LAD. ESQ.:	20,00		LAD. ESQ.:	LOTES 04 e 03
LOTE:	06	ÁREA DO LOTE	OBS.:	
FRENTE:	12,00	240,00 M ²	FRENTE:	RUA PEDROLINA LUIZA DO NASCIMENTO
FUNDO:	12,00	CHANF.:	FUNDO:	LOTE 21
LAD. DIR.:	20,00		LAD. DIR.:	LOTE 07
LAD. ESQ.:	20,00		LAD. ESQ.:	LOTE 05



ESTADO DE GOIÁS
Câmara Municipal de Santa Fé de Goiás
 CNPJ – 02.483.530/0001-63 Telefax- (062)3385-1225
 Avenida Araguaia nº 1157 – Setor Central – Santa Fé de Goiás – GO

LOTE:	07	ÁREA DO LOTE	OBS.:	
FRENTE:	12,00	240,00 M ²	FRENTE:	RUA PEDROLINA LUIZA DO NASCIMENTO
FUNDO:	12,00	CHANF.:	FUNDO:	LOTE 20
LAD. DIR.:	20,00		LAD. DIR.:	LOTE 08
LAD. ESQ.:	20,00		LAD. ESQ.:	LOTE 06
LOTE:	08	ÁREA DO LOTE	OBS.:	
FRENTE:	12,00	240,00 M ²	FRENTE:	RUA PEDROLINA LUIZA DO NASCIMENTO
FUNDO:	12,00	CHANF.:	FUNDO:	LOTE 19
LAD. DIR.:	20,00		LAD. DIR.:	LOTE 09
LAD. ESQ.:	20,00		LAD. ESQ.:	LOTE 07
LOTE:	09	ÁREA DO LOTE	OBS.:	
FRENTE:	12,00	240,00 M ²	FRENTE:	RUA PEDROLINA LUIZA DO NASCIMENTO
FUNDO:	12,00	CHANF.:	FUNDO:	LOTE 18
LAD. DIR.:	20,00		LAD. DIR.:	LOTE 10
LAD. ESQ.:	20,00		LAD. ESQ.:	LOTE 08
LOTE:	10	ÁREA DO LOTE	OBS.:	
FRENTE:	12,00	240,00 M ²	FRENTE:	RUA PEDROLINA LUIZA DO NASCIMENTO
FUNDO:	12,00	CHANF.:	FUNDO:	LOTE 17
LAD. DIR.:	20,00		LAD. DIR.:	LOTE 11
LAD. ESQ.:	20,00		LAD. ESQ.:	LOTE 09
LOTE:	11	ÁREA DO LOTE	OBS.:	
FRENTE:	12,00	240,00 M ²	FRENTE:	RUA PEDROLINA LUIZA DO NASCIMENTO
FUNDO:	12,00	CHANF.:	FUNDO:	LOTE 16
LAD. DIR.:	20,00		LAD. DIR.:	LOTES 12 e 13
LAD. ESQ.:	20,00		LAD. ESQ.:	LOTE 10
LOTE:	12	ÁREA DO LOTE	OBS.:	
FRENTE:	7,00	240,00 M ²	FRENTE:	RUA BERNADINA XAVIER DE GODOI
FUNDO:	10,00	CHANF.:	FUNDO:	LOTE 11
LAD. DIR.:	24,45	4,24	LAD. DIR.:	LOTE 13
LAD. ESQ.:	21,45		LAD. ESQ.:	RUA PEDROLINA LUIZA DO NASCIMENTO
LOTE:	13	ÁREA DO LOTE	OBS.:	
FRENTE:	10,00	244,50 M ²	FRENTE:	RUA BERNADINA XAVIER DE GODOI
FUNDO:	10,00	CHANF.:	FUNDO:	LOTE 11
LAD. DIR.:	24,45		LAD. DIR.:	LOTE 14
LAD. ESQ.:	24,45		LAD. ESQ.:	LOTE 12
LOTE:	14	ÁREA DO LOTE	OBS.:	
FRENTE:	10,00	244,50 M ²	FRENTE:	RUA BERNADINA XAVIER DE GODOI



ESTADO DE GOIÁS
Câmara Municipal de Santa Fé de Goiás
CNPJ – 02.483.530/0001-63 Telefax- (062)3385-1225
Avenida Araguaia nº 1157 – Setor Central – Santa Fé de Goiás – GO

FUNDO:	10,00	CHANF.:	FUNDO:	LOTE 16
LAD. DIR.:	24,45		LAD. DIR.:	LOTE 15
LAD. ESQ.:	24,45		LAD. ESQ.:	LOTE 13
LOTE:	15	ÁREA DO LOTE	OBS.:	
FRENTE:	7,00	240,00 M ²	FRENTE:	RUA BERNADINA XAVIER DE GODOI
FUNDO:	10,00	CHANF.:	FUNDO:	LOTE 16
LAD. DIR.:	21,45	4,24	LAD. DIR.:	RUA ANTÔNIO JOSÉ PEREIRA
LAD. ESQ.:	24,45		LAD. ESQ.:	LOTE 14
LOTE:	16	ÁREA DO LOTE	OBS.:	
FRENTE:	12,00	240,00 M ²	FRENTE:	RUA ANTÔNIO JOSÉ PEREIRA
FUNDO:	12,00	CHANF.:	FUNDO:	LOTE 11
LAD. DIR.:	20,00		LAD. DIR.:	LOTE 17
LAD. ESQ.:	20,00		LAD. ESQ.:	LOTES 15 e 14
LOTE:	17	ÁREA DO LOTE	OBS.:	
FRENTE:	12,00	240,00 M ²	FRENTE:	RUA ANTÔNIO JOSÉ PEREIRA
FUNDO:	12,00	CHANF.:	FUNDO:	LOTE 10
LAD. DIR.:	20,00		LAD. DIR.:	LOTE 18
LAD. ESQ.:	20,00		LAD. ESQ.:	LOTE 16
LOTE:	18	ÁREA DO LOTE	OBS.:	
FRENTE:	12,00	240,00 M ²	FRENTE:	RUA ANTÔNIO JOSÉ PEREIRA
FUNDO:	12,00	CHANF.:	FUNDO:	LOTE 09
LAD. DIR.:	20,00		LAD. DIR.:	LOTE 19
LAD. ESQ.:	20,00		LAD. ESQ.:	LOTE 17
LOTE:	19	ÁREA DO LOTE	OBS.:	
FRENTE:	12,00	240,00 M ²		RUA ANTÔNIO JOSÉ PEREIRA
FUNDO:	12,00	CHANF.:	FUNDO:	LOTE 08
LAD. DIR.:	20,00		LAD. DIR.:	LOTE 20
LAD. ESQ.:	20,00		LAD. ESQ.:	LOTE 18
LOTE:	20	ÁREA DO LOTE	OBS.:	
FRENTE:	12,00	240,00 M ²	FRENTE:	RUA ANTÔNIO JOSÉ PEREIRA
FUNDO:	12,00	CHANF.:	FUNDO:	LOTE 07
LAD. DIR.:	20,00		LAD. DIR.:	LOTE 21
LAD. ESQ.:	20,00		LAD. ESQ.:	LOTE 19
LOTE:	21	ÁREA DO LOTE	OBS.:	
FRENTE:	12,00	240,00 M ²	FRENTE:	RUA ANTÔNIO JOSÉ PEREIRA
FUNDO:	12,00	CHANF.:	FUNDO:	LOTE 06



ESTADO DE GOIÁS
Câmara Municipal de Santa Fé de Goiás
 CNPJ – 02.483.530/0001-63 Telefax- (062)3385-1225
 Avenida Araguaia nº 1157 – Setor Central – Santa Fé de Goiás – GO

LAD. DIR.:	20,00		LAD. DIR.:	LOTE 22
LAD. ESQ.:	20,00		LAD. ESQ.:	LOTE 20
LOTE:	22	ÁREA DO LOTE	OBS.:	
FRENTE:	12,00	240,00 M ²	FRENTE:	RUA ANTÔNIO JOSÉ PEREIRA
FUNDO:	12,00	CHANF.:	FUNDO:	LOTE 05
LAD. DIR.:	20,00		LAD. DIR.:	LOTES 01 E 02
LAD. ESQ.:	20,00		LAD. ESQ.:	LOTE 21

MEMORIAL DESCRITIVO

LOTEAMENTO: RESIDENCIAL BOA VISTA
 MUNICÍPIO: SANTA FÉ DE GOIÁS-GO
 PROPRIETÁRIO: MUNICÍPIO DE SANTA FÉ DE GOIÁS (GO)
 DATA: JULHO./2009
 QUADRA: 08

DIMENSÕES LINEARES			LIMITES E CONFRONTAÇÕES	
LOTE:	01	ÁREA DO LOTE	OBS.:	
FRENTE:	7,00	240,00 M ²	FRENTE:	RUA IZORDINA MARQUES ANNES
FUNDO:	10,00	CHANF.:	FUNDO:	LOTE 20
LAD. DIR.:	24,45	4,24	LAD. DIR.:	LOTE 02
LAD. ESQ.:	21,45		LAD. ESQ.:	RUA PEDROLINA LUIZA NASCIMENTO
LOTE:	02	ÁREA DO LOTE	OBS.:	
FRENTE:	10,00	244,50 M ²	FRENTE:	RUA IZORDINA MARQUES ANNES
FUNDO:	10,00	CHANF.:	FUNDO:	LOTE 20
LAD. DIR.:	24,45		LAD. DIR.:	LOTE 03
LAD. ESQ.:	24,45		LAD. ESQ.:	LOTE 01
LOTE:	03	ÁREA DO LOTE	OBS.:	
FRENTE:	10,00	244,50 M ²	FRENTE:	RUA IZORDINA MARQUES ANNES
FUNDO:	10,00	CHANF.:	FUNDO:	LOTE 05
LAD. DIR.:	24,45		LAD. DIR.:	LOTE 04
LAD. ESQ.:	24,45		LAD. ESQ.:	LOTE 02
LOTE:	04	ÁREA DO LOTE	OBS.:	
FRENTE:	7,00	240,00 M ²	FRENTE:	RUA IZORDINA MARQUES ANNES
FUNDO:	10,00	CHANF.:	FUNDO:	LOTE 05
LAD. DIR.:	21,45	4,24	LAD. DIR.:	RUA ANTONIO JOSÉ PEREIRA
LAD. ESQ.:	24,45		LAD. ESQ.:	LOTE 03
LOTE:	05	ÁREA DO LOTE	OBS.:	
FRENTE:	12,00	240,00 M ²	FRENTE:	RUA ANTONIO JOSÉ PEREIRA



ESTADO DE GOIÁS

Câmara Municipal de Santa Fé de Goiás

CNPJ – 02.483.530/0001-63

Telefax- (062)3385-1225

Avenida Araguaia nº 1157 – Setor Central – Santa Fé de Goiás – GO

FUNDO:	12,00	CHANF.:	FUNDO:	LOTE 20
LAD. DIR.:	20,00		LAD. DIR.:	LOTE 06
LAD. ESQ.:	20,00		LAD. ESQ.:	LOTES 04 e 03
LOTE:	06	ÁREA DO LOTE	OBS.:	
FRENTE:	12,00	240,00 M²	FRENTE:	RUA ANTONIO JOSÉ PEREIRA
FUNDO:	12,00	CHANF.:	FUNDO:	LOTE 19
LAD. DIR.:	20,00		LAD. DIR.:	LOTE 07
LAD. ESQ.:	20,00		LAD. ESQ.:	LOTE 05
LOTE:	07	ÁREA DO LOTE	OBS.:	
FRENTE:	12,00	240,00 M²	FRENTE:	RUA ANTONIO JOSÉ PEREIRA
FUNDO:	12,00	CHANF.:	FUNDO:	LOTE 18
LAD. DIR.:	20,00		LAD. DIR.:	LOTE 08
LAD. ESQ.:	20,00		LAD. ESQ.:	LOTE 06
LOTE:	08	ÁREA DO LOTE	OBS.:	
FRENTE:	12,00	240,00 M²	FRENTE:	RUA ANTONIO JOSÉ PEREIRA
FUNDO:	12,00	CHANF.:	FUNDO:	LOTE 17
LAD. DIR.:	20,00		LAD. DIR.:	LOTE 09
LAD. ESQ.:	20,00		LAD. ESQ.:	LOTE 07
LOTE:	09	ÁREA DO LOTE	OBS.:	
FRENTE:	12,00	240,00 M²	FRENTE:	RUA ANTONIO JOSÉ PEREIRA
FUNDO:	12,00	CHANF.:	FUNDO:	LOTE 16
LAD. DIR.:	20,00		LAD. DIR.:	LOTE 10
LAD. ESQ.:	20,00		LAD. ESQ.:	LOTE 08
LOTE:	10	ÁREA DO LOTE	OBS.:	
FRENTE:	12,00	240,00 M²	FRENTE:	RUA ANTONIO JOSÉ PEREIRA
FUNDO:	12,00	CHANF.:	FUNDO:	LOTE 15
LAD. DIR.:	20,00		LAD. DIR.:	LOTES 11 e 12
LAD. ESQ.:	20,00		LAD. ESQ.:	LOTE 09
LOTE:	11	ÁREA DO LOTE	OBS.:	
FRENTE:	7,00	240,00 M²	FRENTE:	RUA LORIVAL DE OLIVEIRA LOBO
FUNDO:	10,00	CHANF.:	FUNDO:	LOTE 10
LAD. DIR.:	24,45	4,24	LAD. DIR.:	LOTE 12
LAD. ESQ.:	21,45		LAD. ESQ.:	RUA ANTÔNIO JOSÉ PEREIRA
LOTE:	12	ÁREA DO LOTE	OBS.:	
FRENTE:	10,00	244,50 M²	FRENTE:	RUA LORIVAL DE OLIVEIRA LOBO
FUNDO:	10,00	CHANF.:	FUNDO:	LOTE 10



ESTADO DE GOIÁS

Câmara Municipal de Santa Fé de Goiás

CNPJ - 02.483.530/0001-63

Telefax - (062)3385-1225

Avenida Araguaia nº 1157 - Setor Central - Santa Fé de Goiás - GO

LAD. DIR.:	24,45		LAD. DIR.:	LOTE 13
LAD. ESQ.:	24,45		LAD. ESQ.:	LOTE 11
LOTE:	13	ÁREA DO LOTE	OBS.:	
FRENTE:	10,00	244,50 M ²	FRENTE:	RUA LORIVAL DE OLIVEIRA LOBO
FUNDO:	10,00	CHANF.:	FUNDO:	LOTE 15
LAD. DIR.:	24,45		LAD. DIR.:	LOTE 14
LAD. ESQ.:	24,45		LAD. ESQ.:	LOTE 12
LOTE:	14	ÁREA DO LOTE	OBS.:	
FRENTE:	7,00	240,00 M ²	FRENTE:	RUA LORIVAL DE OLIVEIRA LOBO
FUNDO:	10,00	CHANF.:	FUNDO:	LOTE 15
LAD. DIR.:	21,45	4,24	LAD. DIR.:	RUA PEDROLINA LUIZA DO NASCIMENTO
LAD. ESQ.:	24,45		LAD. ESQ.:	LOTE 13
LOTE:	15	ÁREA DO LOTE	OBS.:	
FRENTE:	12,00	240,00 M ²	FRENTE:	RUA PEDROLINA LUIZA DO NASCIMENTO
FUNDO:	12,00	CHANF.:	FUNDO:	LOTE 10
LAD. DIR.:	20,00		LAD. DIR.:	LOTE 16
LAD. ESQ.:	20,00		LAD. ESQ.:	LOTES 14 e 13
LOTE:	16	ÁREA DO LOTE	OBS.:	
FRENTE:	12,00	240,00 M ²	FRENTE:	RUA PEDROLINA LUIZA DO NASCIMENTO
FUNDO:	12,00	CHANF.:	FUNDO:	LOTE 09
LAD. DIR.:	20,00		LAD. DIR.:	LOTE 17
LAD. ESQ.:	20,00		LAD. ESQ.:	LOTE 15
LOTE:	17	ÁREA DO LOTE	OBS.:	
FRENTE:	12,00	240,00 M ²	FRENTE:	RUA PEDROLINA LUIZA DO NASCIMENTO
FUNDO:	12,00	CHANF.:	FUNDO:	LOTE 08
LAD. DIR.:	20,00		LAD. DIR.:	LOTE 18
LAD. ESQ.:	20,00		LAD. ESQ.:	LOTE 16
LOTE:	18	ÁREA DO LOTE	OBS.:	
FRENTE:	12,00	240,00 M ²	FRENTE:	RUA PEDROLINA LUIZA DO NASCIMENTO
FUNDO:	12,00	CHANF.:	FUNDO:	LOTE 07
LAD. DIR.:	20,00		LAD. DIR.:	LOTE 19
LAD. ESQ.:	20,00		LAD. ESQ.:	LOTE 17
LOTE:	19	ÁREA DO LOTE	OBS.:	
FRENTE:	12,00	240,00 M ²	FRENTE:	RUA PEDROLINA LUIZA DO NASCIMENTO
FUNDO:	12,00	CHANF.:	FUNDO:	LOTE 06
LAD. DIR.:	20,00		LAD. DIR.:	LOTE 20



ESTADO DE GOIÁS

Câmara Municipal de Santa Fé de Goiás

CNPJ – 02.483.530/0001-63

Telefax- (062)3385-1225

Avenida Araguaia nº 1157 – Setor Central – Santa Fé de Goiás – GO

LAD. ESQ.:	20,00		LAD. ESQ.:	LOTE 18
LOTE:	20	ÁREA DO LOTE	OBS.:	
FRENTE:	12,00	240,00 M²	FRENTE:	RUA PEDROLINA LUIZA DO NASCIMENTO
FUNDO:	12,00	CHANF.:	FUNDO:	LOTE 05
LAD. DIR.:	20,00		LAD. DIR.:	LOTES 01 E 02
LAD. ESQ.:	20,00		LAD. ESQ.:	LOTE 19

MEMORIAL DESCRITIVO

LOTEAMENTO: RESIDENCIAL BOA VISTA
MUNICÍPIO: SANTA FÉ DE GOIÁS-GO
PROPRIETÁRIO: MUNICÍPIO DE SANTA FÉ DE GOIÁS (GO)
DATA: JULHO /2009
QUADRA: 09

DIMENSÕES LINEARES			LIMITES E CONFRONTAÇÕES	
LOTE:	01	ÁREA DO LOTE	OBS.:	
FRENTE:	7,00	240,00 M²	FRENTE:	RUA IZORDINA MARQUES ANNES
FUNDO:	10,00	CHANF.:	FUNDO:	LOTE 20
LAD. DIR.:	24,45	4,24	LAD. DIR.:	LOTE 02
LAD. ESQ.:	21,45		LAD. ESQ.:	RUA LEOPOLDINA MARIA DE JESUS
LOTE:	02	ÁREA DO LOTE	OBS.:	
FRENTE:	10,00	244,50 M²	FRENTE:	RUA IZORDINA MARQUES ANNES
FUNDO:	10,00	CHANF.:	FUNDO:	LOTE 20
LAD. DIR.:	24,45		LAD. DIR.:	LOTE 03
LAD. ESQ.:	24,45		LAD. ESQ.:	LOTE 01
LOTE:	03	ÁREA DO LOTE	OBS.:	
FRENTE:	10,00	244,50 M²	FRENTE:	RUA IZORDINA MARQUES ANNES
FUNDO:	10,00	CHANF.:	FUNDO:	LOTE 05
LAD. DIR.:	24,45		LAD. DIR.:	LOTE 04
LAD. ESQ.:	24,45		LAD. ESQ.:	LOTE 02
LOTE:	04	ÁREA DO LOTE	OBS.:	
FRENTE:	7,00	240,00 M²	FRENTE:	RUA IZORDINA MARQUES ANNES
FUNDO:	10,00	CHANF.:	FUNDO:	LOTE 05
LAD. DIR.:	21,45	4,24	LAD. DIR.:	RUA PEDROLINA LUIZA DO NASCIMENTO
LAD. ESQ.:	24,45		LAD. ESQ.:	LOTE 03
LOTE:	05	ÁREA DO LOTE	OBS.:	
FRENTE:	12,00	240,00 M²	FRENTE:	RUA PEDROLINA LUIZA DO NASCIMENTO
FUNDO:	12,00	CHANF.:	FUNDO:	LOTE 20



ESTADO DE GOIÁS

Câmara Municipal de Santa Fé de Goiás

CNPJ – 02.483.530/0001-63

Telefax- (062)3385-1225

Avenida Araguaia nº 1157 – Setor Central – Santa Fé de Goiás – GO

LAD. DIR.:	20,00		LAD. DIR.:	LOTE 06
LAD. ESQ.:	20,00		LAD. ESQ.:	LOTES 04 e 03
LOTE:	06	ÁREA DO LOTE	OBS.:	
FRENTE:	12,00	240,00 M²	FRENTE:	RUA PEDROLINA LUIZA DO NASCIMENTO
FUNDO:	12,00	CHANF.:	FUNDO:	LOTE 19
LAD. DIR.:	20,00		LAD. DIR.:	LOTE 07
LAD. ESQ.:	20,00		LAD. ESQ.:	LOTE 05
LOTE:	07	ÁREA DO LOTE	OBS.:	
FRENTE:	12,00	240,00 M²	FRENTE:	RUA PEDROLINA LUIZA DO NASCIMENTO
FUNDO:	12,00	CHANF.:	FUNDO:	LOTE 18
LAD. DIR.:	20,00		LAD. DIR.:	LOTE 08
LAD. ESQ.:	20,00		LAD. ESQ.:	LOTE 06
LOTE:	08	ÁREA DO LOTE	OBS.:	
FRENTE:	12,00	240,00 M²	FRENTE:	RUA PEDROLINA LUIZA DO NASCIMENTO
FUNDO:	12,00	CHANF.:	FUNDO:	LOTE 17
LAD. DIR.:	20,00		LAD. DIR.:	LOTE 09
LAD. ESQ.:	20,00		LAD. ESQ.:	LOTE 07
LOTE:	09	ÁREA DO LOTE	OBS.:	
FRENTE:	12,00	240,00 M²	FRENTE:	RUA PEDROLINA LUIZA DO NASCIMENTO
FUNDO:	12,00	CHANF.:	FUNDO:	LOTE 16
LAD. DIR.:	20,00		LAD. DIR.:	LOTE 10
LAD. ESQ.:	20,00		LAD. ESQ.:	LOTE 08
LOTE:	10	ÁREA DO LOTE	OBS.:	
FRENTE:	12,00	240,00 M²	FRENTE:	RUA PEDROLINA LUIZA DO NASCIMENTO
FUNDO:	12,00	CHANF.:	FUNDO:	LOTE 15
LAD. DIR.:	20,00		LAD. DIR.:	LOTES 11 e 12
LAD. ESQ.:	20,00		LAD. ESQ.:	LOTE 09
LOTE:	11	ÁREA DO LOTE	OBS.:	
FRENTE:	7,00	240,00 M²	FRENTE:	RUA LORIVAL DE OLIVEIRA LOBO
FUNDO:	10,00	CHANF.:	FUNDO:	LOTE 10
LAD. DIR.:	24,45	4,24	LAD. DIR.:	LOTE 12
LAD. ESQ.:	21,45		LAD. ESQ.:	RUA PEDROLINA LUIZA DO NASCIMENTO
LOTE:	12	ÁREA DO LOTE	OBS.:	
FRENTE:	10,00	244,50 M²	FRENTE:	RUA LORIVAL DE OLIVEIRA LOBO
FUNDO:	10,00	CHANF.:	FUNDO:	LOTE 10
LAD. DIR.:	24,45		LAD. DIR.:	LOTE 13



ESTADO DE GOIÁS

Câmara Municipal de Santa Fé de Goiás

CNPJ – 02.483.530/0001-63

Telefax- (062)3385-1225

Avenida Araguaia nº 1157 – Setor Central – Santa Fé de Goiás – GO

LAD. ESQ.:	24,45		LAD. ESQ.:	LOTE 11
LOTE:	13	ÁREA DO LOTE	OBS.:	
FRENTE:	10,00	244,50 M ²	FRENTE:	RUA LORIVAL DE OLIVEIRA LOBO
FUNDO:	10,00	CHANF.:	FUNDO:	LOTE 15
LAD. DIR.:	24,45		LAD. DIR.:	LOTE 14
LAD. ESQ.:	24,45		LAD. ESQ.:	LOTE 12
LOTE:	14	ÁREA DO LOTE	OBS.:	
FRENTE:	7,00	240,00 M ²	FRENTE:	RUA LORIVAL DE OLIVEIRA LOBO
FUNDO:	10,00	CHANF.:	FUNDO:	LOTE 15
LAD. DIR.:	21,45	4,24	LAD. DIR.:	RUA LEOPOLDINA MARIA DE JESUS
LAD. ESQ.:	24,45		LAD. ESQ.:	LOTE 13
LOTE:	15	ÁREA DO LOTE	OBS.:	
FRENTE:	12,00	240,00 M ²	FRENTE:	RUA LEOPOLDINA MARIA DE JESUS
FUNDO:	12,00	CHANF.:	FUNDO:	LOTE 10
LAD. DIR.:	20,00		LAD. DIR.:	LOTE 16
LAD. ESQ.:	20,00		LAD. ESQ.:	LOTES 14 e 13
LOTE:	16	ÁREA DO LOTE	OBS.:	
FRENTE:	12,00	240,00 M ²	FRENTE:	RUA LEOPOLDINA MARIA DE JESUS
FUNDO:	12,00	CHANF.:	FUNDO:	LOTE 09
LAD. DIR.:	20,00		LAD. DIR.:	LOTE 17
LAD. ESQ.:	20,00		LAD. ESQ.:	LOTE 15
LOTE:	17	ÁREA DO LOTE	OBS.:	
FRENTE:	12,00	240,00 M ²	FRENTE:	RUA LEOPOLDINA MARIA DE JESUS
FUNDO:	12,00	CHANF.:	FUNDO:	LOTE 08
LAD. DIR.:	20,00		LAD. DIR.:	LOTE 18
LAD. ESQ.:	20,00		LAD. ESQ.:	LOTE 16
LOTE:	18	ÁREA DO LOTE	OBS.:	
FRENTE:	12,00	240,00 M ²	FRENTE:	RUA LEOPOLDINA MARIA DE JESUS
FUNDO:	12,00	CHANF.:	FUNDO:	LOTE 07
LAD. DIR.:	20,00		LAD. DIR.:	LOTE 19
LAD. ESQ.:	20,00		LAD. ESQ.:	LOTE 17
LOTE:	19	ÁREA DO LOTE	OBS.:	
FRENTE:	12,00	240,00 M ²		RUA LEOPOLDINA MARIA DE JESUS
FUNDO:	12,00	CHANF.:	FUNDO:	LOTE 06
LAD. DIR.:	20,00		LAD. DIR.:	LOTE 20
LAD. ESQ.:	20,00		LAD. ESQ.:	LOTE 18



ESTADO DE GOIÁS

Câmara Municipal de Santa Fé de Goiás

CNPJ – 02.483.530/0001-63

Telefax- (062)3385-1225

Avenida Araguaia nº 1157 – Setor Central – Santa Fé de Goiás – GO

LOTE:	20	ÁREA DO LOTE	OBS.:	
FRENTE:	12,00	240,00 M²	FRENTE:	RUA LEOPOLDINA MARIA DE JESUS
FUNDO:	12,00	CHANF.:	FUNDO:	LOTE 05
LAD. DIR.:	20,00		LAD. DIR.:	LOTES 01 E 02
LAD. ESQ.:	20,00		LAD. ESQ.:	LOTE 19

MEMORIAL DESCRITIVO

LOTEAMENTO: RESIDENCIAL BOA VISTA
MUNICÍPIO: SANTA FÉ DE GOIÁS-GO
PROPRIETÁRIO: MUNICÍPIO DE SANTA FÉ DE GOIÁS (GO)
DATA: JULHO./2009
QUADRA: 10

DIMENSÕES LINEARES			LIMITES E CONFRONTAÇÕES	
LOTE:	01	ÁREA DO LOTE	OBS.:	
FRENTE:	7,00	240,00 M²	FRENTE:	RUA IZORDINA MARQUES ANNES
FUNDO:	10,00	CHANF.:	FUNDO:	LOTE 22
LAD. DIR.:	24,45	4,24	LAD. DIR.:	LOTE 02
LAD. ESQ.:	21,45		LAD. ESQ.:	RUA PEDROLINA LUIZA DO NASCIMENTO
LOTE:	02	ÁREA DO LOTE	OBS.:	
FRENTE:	10,00	244,50 M²	FRENTE:	RUA IZORDINA MARQUES ANNES
FUNDO:	10,00	CHANF.:	FUNDO:	LOTE 22
LAD. DIR.:	24,45		LAD. DIR.:	LOTE 03
LAD. ESQ.:	24,45		LAD. ESQ.:	LOTE 01
LOTE:	03	ÁREA DO LOTE	OBS.:	
FRENTE:	10,00	244,50 M²	FRENTE:	RUA IZORDINA MARQUES ANNES
FUNDO:	10,00	CHANF.:	FUNDO:	LOTE 05
LAD. DIR.:	24,45		LAD. DIR.:	LOTE 04
LAD. ESQ.:	24,45		LAD. ESQ.:	LOTE 02
LOTE:	04	ÁREA DO LOTE	OBS.:	
FRENTE:	7,00	240,00 M²	FRENTE:	RUA IZORDINA MARQUES ANNES
FUNDO:	10,00	CHANF.:	FUNDO:	LOTE 05
LAD. DIR.:	21,45	4,24	LAD. DIR.:	RUA LEOPOLDINA MARIA DE JESUS
LAD. ESQ.:	24,45		LAD. ESQ.:	LOTE 03
LOTE:	05	ÁREA DO LOTE	OBS.:	
FRENTE:	12,00	240,00 M²	FRENTE:	RUA LEOPOLDINA MARIA DE JESUS
FUNDO:	12,00	CHANF.:	FUNDO:	LOTE 22
LAD. DIR.:	20,00		LAD. DIR.:	LOTE 06
LAD. ESQ.:	20,00		LAD. ESQ.:	LOTES 04 e 03



ESTADO DE GOIÁS

Câmara Municipal de Santa Fé de Goiás

CNPJ – 02.483.530/0001-63

Telefax- (062)3385-1225

Avenida Araguaia nº 1157 – Setor Central – Santa Fé de Goiás – GO

LOTE:	06	ÁREA DO LOTE	OBS.:	
FRENTE:	12,00	240,00 M ²	FRENTE:	RUA LEOPOLDINA MARIA DE JESUS
FUNDO:	12,00	CHANF.:	FUNDO:	LOTE 21
LAD. DIR.:	20,00		LAD. DIR.:	LOTE 07
LAD. ESQ.:	20,00		LAD. ESQ.:	LOTE 05
LOTE:	07	ÁREA DO LOTE	OBS.:	
FRENTE:	12,00	240,00 M ²	FRENTE:	RUA LEOPOLDINA MARIA DE JESUS
FUNDO:	12,00	CHANF.:	FUNDO:	LOTE 20
LAD. DIR.:	20,00		LAD. DIR.:	LOTE 08
LAD. ESQ.:	20,00		LAD. ESQ.:	LOTE 06
LOTE:	08	ÁREA DO LOTE	OBS.:	
FRENTE:	12,00	240,00 M ²	FRENTE:	RUA LEOPOLDINA MARIA DE JESUS
FUNDO:	12,00	CHANF.:	FUNDO:	LOTE 19
LAD. DIR.:	20,00		LAD. DIR.:	LOTE 09
LAD. ESQ.:	20,00		LAD. ESQ.:	LOTE 07
LOTE:	09	ÁREA DO LOTE	OBS.:	
FRENTE:	12,00	240,00 M ²	FRENTE:	RUA LEOPOLDINA MARIA DE JESUS
FUNDO:	12,00	CHANF.:	FUNDO:	LOTE 18
LAD. DIR.:	20,00		LAD. DIR.:	LOTE 10
LAD. ESQ.:	20,00		LAD. ESQ.:	LOTE 08
LOTE:	10	ÁREA DO LOTE	OBS.:	
FRENTE:	12,00	240,00 M ²	FRENTE:	RUA LEOPOLDINA MARIA DE JESUS
FUNDO:	12,00	CHANF.:	FUNDO:	LOTE 17
LAD. DIR.:	20,00		LAD. DIR.:	LOTE 11
LAD. ESQ.:	20,00		LAD. ESQ.:	LOTE 09
LOTE:	11	ÁREA DO LOTE	OBS.:	
FRENTE:	12,00	240,00 M ²	FRENTE:	RUA LEOPOLDINA MARIA DE JESUS
FUNDO:	12,00	CHANF.:	FUNDO:	LOTE 16
LAD. DIR.:	20,00		LAD. DIR.:	LOTES 12 e 13
LAD. ESQ.:	20,00		LAD. ESQ.:	LOTE 10
LOTE:	12	ÁREA DO LOTE	OBS.:	
FRENTE:	7,00	240,00 M ²	FRENTE:	RUA BERNADINA XAVIER DE GODOI
FUNDO:	10,00	CHANF.:	FUNDO:	LOTE 11
LAD. DIR.:	24,45	4,24	LAD. DIR.:	LOTE 13
LAD. ESQ.:	21,45		LAD. ESQ.:	RUA LEOPOLDINA MARIA DE JESUS
LOTE:	13	ÁREA DO LOTE	OBS.:	
FRENTE:	10,00	244,50 M ²	FRENTE:	RUA BERNADINA XAVIER DE GODOI



ESTADO DE GOIÁS

Câmara Municipal de Santa Fé de Goiás

CNPJ – 02.483.530/0001-63

Telefax- (062)3385-1225

Avenida Araguaia nº 1157 – Setor Central – Santa Fé de Goiás – GO

FUNDO:	10,00	CHANF.:	FUNDO:	LOTE 11
LAD. DIR.:	24,45		LAD. DIR.:	LOTE 14
LAD. ESQ.:	24,45		LAD. ESQ.:	LOTE 12
LOTE:	14	ÁREA DO LOTE	OBS.:	
FRENTE:	10,00	244,50 M ²	FRENTE:	RUA BERNADINA XAVIER DE GODOI
FUNDO:	10,00	CHANF.:	FUNDO:	LOTE 16
LAD. DIR.:	24,45		LAD. DIR.:	LOTE 15
LAD. ESQ.:	24,45		LAD. ESQ.:	LOTE 13
LOTE:	15	ÁREA DO LOTE	OBS.:	
FRENTE:	7,00	240,00 M ²	FRENTE:	RUA BERNADINA XAVIER DE GODOI
FUNDO:	10,00	CHANF.:	FUNDO:	LOTE 16
LAD. DIR.:	21,45	4,24	LAD. DIR.:	RUA PEDROLINA LUIZA DO NASCIMENTO
LAD. ESQ.:	24,45		LAD. ESQ.:	LOTE 14
LOTE:	16	ÁREA DO LOTE	OBS.:	
FRENTE:	12,00	240,00 M ²	FRENTE:	RUA PEDROLINA LUIZA DO NASCIMENTO
FUNDO:	12,00	CHANF.:	FUNDO:	LOTE 11
LAD. DIR.:	20,00		LAD. DIR.:	LOTE 17
LAD. ESQ.:	20,00		LAD. ESQ.:	LOTES 15 e 14
LOTE:	17	ÁREA DO LOTE	OBS.:	
FRENTE:	12,00	240,00 M ²	FRENTE:	RUA PEDROLINA LUIZA DO NASCIMENTO
FUNDO:	12,00	CHANF.:	FUNDO:	LOTE 10
LAD. DIR.:	20,00		LAD. DIR.:	LOTE 18
LAD. ESQ.:	20,00		LAD. ESQ.:	LOTE 16
LOTE:	18	ÁREA DO LOTE	OBS.:	
FRENTE:	12,00	240,00 M ²	FRENTE:	RUA PEDROLINA LUIZA DO NASCIMENTO
FUNDO:	12,00	CHANF.:	FUNDO:	LOTE 09
LAD. DIR.:	20,00		LAD. DIR.:	LOTE 19
LAD. ESQ.:	20,00		LAD. ESQ.:	LOTE 17
LOTE:	19	ÁREA DO LOTE	OBS.:	
FRENTE:	12,00	240,00 M ²	FRENTE:	RUA PEDROLINA LUIZA DO NASCIMENTO
FUNDO:	12,00	CHANF.:	FUNDO:	LOTE 08
LAD. DIR.:	20,00		LAD. DIR.:	LOTE 20
LAD. ESQ.:	20,00		LAD. ESQ.:	LOTE 18
LOTE:	20	ÁREA DO LOTE	OBS.:	
FRENTE:	12,00	240,00 M ²	FRENTE:	RUA PEDROLINA LUIZA DO NASCIMENTO
FUNDO:	12,00	CHANF.:	FUNDO:	LOTE 07



ESTADO DE GOIÁS
Câmara Municipal de Santa Fé de Goiás
 CNPJ – 02.483.530/0001-63 Telefax- (062)3385-1225
 Avenida Araguaia nº 1157 – Setor Central – Santa Fé de Goiás – GO

LAD. DIR.:	20,00		LAD. DIR.:	LOTE 21
LAD. ESQ.:	20,00		LAD. ESQ.:	LOTE 19
LOTE:	21	ÁREA DO LOTE	OBS.:	
FRENTE:	12,00	240,00 M ²	FRENTE:	RUA PEDROLINA LUIZA DO NASCIMENTO
FUNDO:	12,00	CHANF.:	FUNDO:	LOTE 06
LAD. DIR.:	20,00		LAD. DIR.:	LOTE 22
LAD. ESQ.:	20,00		LAD. ESQ.:	LOTE 20
LOTE:	22	ÁREA DO LOTE	OBS.:	
FRENTE:	12,00	240,00 M ²	FRENTE:	RUA PEDROLINA LUIZA DO NASCIMENTO
FUNDO:	12,00	CHANF.:	FUNDO:	LOTE 05
LAD. DIR.:	20,00		LAD. DIR.:	LOTES 01 E 02
LAD. ESQ.:	20,00		LAD. ESQ.:	LOTE 21

MEMORIAL DESCRITIVO

LOTEAMENTO: RESIDENCIAL BOA VISTA
 MUNICÍPIO: SANTA FÉ DE GOIÁS-GO
 PROPRIETÁRIO: MUNICÍPIO DE SANTA FÉ DE GOIÁS (GO)
 DATA: JULHO./2009
 QUADRA: 11

DIMENSÕES LINEARES			LIMITES E CONFRONTAÇÕES	
LOTE:	01	ÁREA DO LOTE	OBS.:	
FRENTE:	10,50	240,00 M ²	FRENTE:	RUA LEOPOLDINA MARIA DE JESUS
FUNDO:	10,75	CHANF.:	FUNDO:	ÁREA VERDE.02
LAD. DIR.:	20,16	3,95	LAD. DIR.:	LOTE 02
LAD. ESQ.:	17,34		LAD. ESQ.:	RUA BERNADINA XAVIER DE GODOI
LOTE:	02	ÁREA DO LOTE	OBS.:	
FRENTE:	11,91	240,00 M ²	FRENTE:	RUA LEOPOLDINA MARIA DE JESUS
FUNDO:	11,91	CHANF.:	FUNDO:	ÁREA VERDE.02
LAD. DIR.:	20,16		LAD. DIR.:	LOTE 03
LAD. ESQ.:	20,16		LAD. ESQ.:	LOTE 01
LOTE:	03	ÁREA DO LOTE	OBS.:	
FRENTE:	11,91	240,00 M ²	FRENTE:	RUA LEOPOLDINA MARIA DE JESUS
FUNDO:	11,91	CHANF.:	FUNDO:	ÁREA VERDE.02
LAD. DIR.:	20,16		LAD. DIR.:	LOTE 04
LAD. ESQ.:	20,16		LAD. ESQ.:	LOTE 02
LOTE:	04	ÁREA DO LOTE	OBS.:	
FRENTE:	11,91	240,00 M ²	FRENTE:	RUA LEOPOLDINA MARIA DE JESUS



ESTADO DE GOIÁS

Câmara Municipal de Santa Fé de Goiás

CNPJ – 02.483.530/0001-63

Telefax- (062)3385-1225

Avenida Araguaia nº 1157 – Setor Central – Santa Fé de Goiás – GO

FUNDO:	11,91	CHANF.:	FUNDO:	ÁREA VERDE.02 e ÁREA INSTITUCIONAL.03
LAD. DIR.:	20,16		LAD. DIR.:	LOTE 05
LAD. ESQ.:	20,16		LAD. ESQ.:	LOTE 03
LOTE:	05	ÁREA DO LOTE		
FRENTE:	11,91	240,00 M²	FRENTE:	RUA LEOPOLDINA MARIA DE JESUS
FUNDO:	11,91	CHANF.:	FUNDO:	ÁREA INSTITUCIONAL.03
LAD. DIR.:	20,16		LAD. DIR.:	LOTE 06
LAD. ESQ.:	20,16		LAD. ESQ.:	LOTE 04
LOTE:	06	ÁREA DO LOTE	OBS.:	
FRENTE:	11,91	240,00 M²	FRENTE:	RUA LEOPOLDINA MARIA DE JESUS
FUNDO:	11,91	CHANF.:	FUNDO:	ÁREA INSTITUCIONAL.03
LAD. DIR.:	20,16		LAD. DIR.:	LOTE 07
LAD. ESQ.:	20,16		LAD. ESQ.:	LOTE 05
LOTE:	07	ÁREA DO LOTE	OBS.:	
FRENTE:	11,91	240,00 M²	FRENTE:	RUA LEOPOLDINA MARIA DE JESUS
FUNDO:	11,91	CHANF.:	FUNDO:	ÁREA INSTITUCIONAL.03
LAD. DIR.:	20,16		LAD. DIR.:	LOTE 08
LAD. ESQ.:	20,16		LAD. ESQ.:	LOTE 06
LOTE:	08	ÁREA DO LOTE	OBS.:	
FRENTE:	11,91	240,00 M²	FRENTE:	RUA LEOPOLDINA MARIA DE JESUS
FUNDO:	11,91	CHANF.:	FUNDO:	ÁREA INSTITUCIONAL.03
LAD. DIR.:	20,16		LAD. DIR.:	LOTE 09
LAD. ESQ.:	20,16		LAD. ESQ.:	LOTE 07
LOTE:	09	ÁREA DO LOTE	OBS.:	
FRENTE:	11,91	240,00 M²	FRENTE:	RUA LEOPOLDINA MARIA DE JESUS
FUNDO:	11,91	CHANF.:	FUNDO:	ÁREA INSTITUCIONAL.03
LAD. DIR.:	20,16		LAD. DIR.:	LOTE 10
LAD. ESQ.:	20,16		LAD. ESQ.:	LOTE 08
LOTE:	10	ÁREA DO LOTE	OBS.:	
FRENTE:	11,91	240,00 M²	FRENTE:	RUA LEOPOLDINA MARIA DE JESUS
FUNDO:	11,91	CHANF.:	FUNDO:	ÁREA INSTITUCIONAL.03
LAD. DIR.:	20,16		LAD. DIR.:	LOTE 11
LAD. ESQ.:	20,16		LAD. ESQ.:	LOTE 09
LOTE:	11	ÁREA DO LOTE	OBS.:	
FRENTE:	9,13	240,00 M²	FRENTE:	RUA LEOPOLDINA MARIA DE JESUS
FUNDO:	12,13	CHANF.:	FUNDO:	ÁREA INSTITUCIONAL.03



ESTADO DE GOIÁS

Câmara Municipal de Santa Fé de Goiás

CNPJ - 02.483.530/0001-63

Telefax- (062)3385-1225

Avenida Araguaia nº 1157 - Setor Central - Santa Fé de Goiás - GO

LAD. DIR.:	17,16	4,24	LAD. DIR.:	RUA IZORDINA MARQUES ANNES
LAD. ESQ.:	20,16		LAD. ESQ.:	LOTE 10

MEMORIAL DESCRITIVO

LOTEAMENTO: RESIDENCIAL BOA VISTA

MUNICÍPIO: SANTA FÉ DE GOIÁS-GO

PROPRIETÁRIO: MUNICÍPIO DE SANTA FÉ DE GOIÁS (GO)

DATA: JULHO./2009

QUADRA: ÁREAS PÚBLICAS

DIMENSÕES LINEARES			LIMITES E CONFRONTAÇÕES	
LOTE:	ÁREA INSTITUCIONAL.01	ÁREA DO LOTE	OBS.:	
FRENTE:	34,78	1563,40 M ²	FRENTE:	RUA PEDRO FERREIRA DE FREITAS
FUNDO:	34,85	CHANF.:	FUNDO:	ÁREA VERDE.01
LAD. DIR.:	49,00	4,24	LAD. DIR.:	RUA RAE FERREIRA DE LISBOA
LAD. ESQ.:	39,08		LAD. ESQ.:	LOTES 01 AO 04/QD.02
LOTE:	ÁREA INSTITUCIONAL.02	ÁREA DO LOTE	OBS.:	
FRENTE:	113,00	2804,66 M ²	FRENTE:	RUA LEOPÓLDINA MARIA DE JESUS
FUNDO:	123,42	CHANF.:	FUNDO:	OSVALDINO FERREIRA BORGES
LAD. DIR.:	-	4,24; 5,62	LAD. DIR.:	-
LAD. ESQ.:	41,21		LAD. ESQ.:	RUA IZORDINA MARQUES ANNES
LOTE:	ÁREA INSTITUCIONAL.03	ÁREA DO LOTE	OBS.:	
FRENTE:	28,20	4095,17 M ²	FRENTE:	RUA IZORDINA MARQUES ANNES
FUNDO:	60,22	CHANF.:	FUNDO:	ÁREA VERDE.02
LAD. DIR.:	98,01		LAD. DIR.:	OSVALDINO FERREIRA BORGES
LAD. ESQ.:	92,63		LAD. ESQ.:	LOTES 04 AO 11/QD.11
LOTE:	ÁREA VERDE.01	ÁREA DO LOTE	OBS.:	
FRENTE:	81,99	2426,03 M ²	FRENTE:	RUA FRANCISCA FREIRE DE JESUS SILVA
FUNDO:	34,85	CHANF.:	FUNDO:	ÁREA INSTITUCIONAL.01
LAD. DIR.:	24,00		LAD. DIR.:	LOTE 01/QD.02
LAD. ESQ.:	83,88		LAD. ESQ.:	MARLIM ALVES DE JESUS
LOTE:	ÁREA VERDE.02	ÁREA DO LOTE	OBS.:	
FRENTE:	49,51	3015,17 M ²	FRENTE:	RUA BERNADINA X. DE GODOI e LT.1,2,3/QD.11
FUNDO:	41,71	CHANF.:	FUNDO:	OSVALDINO FERREIRA BORGES
LAD. DIR.:	60,22		LAD. DIR.:	ÁREA INSTITUCIONAL.03



ESTADO DE GOIÁS

Câmara Municipal de Santa Fé de Goiás

CNPJ – 02.483.530/0001-63

Telefax- (062)3385-1225

Avenida Araguaia nº 1157 – Setor Central – Santa Fé de Goiás – GO

LAD. ESQ.:	74,53	LAD. ESQ.:	MARLIM ALVES DE JESUS
------------	-------	------------	-----------------------

Art.2º - Fica autorizado o Poder Executivo Municipal de Santa Fé de Goiás (GO), proceder à doação, com encargo dos lotes desafetados, alusivos ao artigo anterior, a empresa denominada de URSA PARTICIPACAO E EMPREENDIMENTOS LTDA, inscrita no CNPJ sob o nº 08.631.604/0001 -48, os quais farão parte da projeção social e implantação do Plano nacional de Habitação 2009, programa “**Minha casa, Minha Viva**”, da lavra do Governo Federal, instituído pela Medida Provisória nº 459, de 25 de março de 2009.

Parágrafo único – A doação com encargo do imóvel de que trata este artigo, subordina-se à existência do interesse público devidamente justificado.

Art.3º - Relativo à alienação gratuita de que trata esta Lei, dar-se-á em estrita observância à legislação pertinente, sendo dispensada a avaliação prévia e a licitação, tudo com observância do disposto nos termos do art. 17, § 4º, da Lei nº 8.666/93, tendo em vista que os imóveis serão utilizados no âmbito de programa habitacional de interesse social.

Art. 4º - A escrituração pública de doação com encargo, será lavrada no Cartório de Registro de Imóveis (CRI), do Município de Santa Fé de Goiás, em total consonância, aos ditames desta Lei, devendo constar na mesma, cláusula especial de retrocessão dos imóveis ora doados ao Patrimônio do Município de Santa Fé de Goiás, Estado de Goiás, se no prazo máximo de 02 (dois) anos, contados da outorga da respectiva escritura, o donatário não tiver implementado o encargo da doação, consistente na implantação do programa habitacional “**Minha Casa, Minha Vida**”, no Município de Santa Fé de Goiás (GO), por intermédio da contratação de financiamento para aquisição de imóvel novo destinado aos seguimentos populacionais de menor renda, por via Caixa Econômica Federal – CEF.

Parágrafo único – Ocorrendo a retrocessão, os lotes urbanos de que tratam o art. 1º desta Lei, automaticamente e sem formalidade específica, serão reincorporados ao Patrimônio do Município de Santa Fé de Goiás.



ESTADO DE GOIÁS

Câmara Municipal de Santa Fé de Goiás

CNPJ – 02.483.530/0001-63

Telefax- (062)3385-1225


Avenida Araguaia nº 1157 – Setor Central – Santa Fé de Goiás – GO

Art. 5º - Efetivada a doação, todos seus encargos, tais como, despesas com lavratura de escritura, seu registro no CRI local, correrão por conta exclusiva do donatário.

Art. 6º - Esta Lei entrará em vigor na data de sua publicação, revogadas as disposições em contrário.

Gabinete do Presidente da Câmara Municipal de Santa Fé de Goiás, aos cinco dias do mês de Agosto de dois mil e nove (05/08/2009).

Antônio José da Silva
-Presidente da Câmara-



GOVERNO MUNICIPAL

Santa Fé de Goiás

No Caminho do Desenvolvimento

Projeto de Lei Nº _____/2009

De 05 de agosto de 2009.

“Autoriza alienação com encargo de lotes urbanos de propriedade do Município de Santa Fé de Goiás (GO), que especifica e dá outras providências”.

Faço saber que a Câmara Municipal de Santa Fé de Goiás **APROVOU** e eu, Prefeito Municipal, **SANCIONO** a seguinte Lei:


Art.1º - Ficam desafetados do uso público, os lotes urbanos de propriedade do Município de Santa Fé de Goiás (GO), a seguir colacionados:

MEMORIAL DESCRITIVO

LOTEAMENTO: RESIDENCIAL BOA VISTA
MUNICÍPIO: SANTA FÉ DE GOIÁS-GO
PROPRIETÁRIO: MUNICÍPIO DE SANTA FÉ DE GOIÁS (GO)
DATA: JULHO./2009
QUADRA: 01

DIMENSÕES LINEARES			LIMITES E CONFRONTAÇÕES	
LOTE:	01	ÁREA DO LOTE	OBS.:	
FRENTE:	5,66	275,49 M²	FRENTE:	RUA ANTONIO FERNANDES MONTEIRO
FUNDO:	19,29	CHANF.:	FUNDO:	LOTES 17 e 16
LAD. DIR.:	20,00	5,14	LAD. DIR.:	LOTE 02
LAD. ESQ.:	19,65		LAD. ESQ.:	RUA RANDOLFO MARTINS DE AGUIAR
LOTE:	02	ÁREA DO LOTE	OBS.:	
FRENTE:	12,00	240,00 M²	FRENTE:	RUA ANTONIO FERNANDES MONTEIRO
FUNDO:	12,00	CHANF.:	FUNDO:	LOTE 15
LAD. DIR.:	20,00		LAD. DIR.:	LOTE 03
LAD. ESQ.:	20,00		LAD. ESQ.:	LOTE 01
LOTE:	03	ÁREA DO LOTE	OBS.:	
FRENTE:	12,00	240,00 M²	FRENTE:	RUA ANTONIO FERNANDES MONTEIRO
FUNDO:	12,00	CHANF.:	FUNDO:	LOTE 14
LAD. DIR.:	20,00		LAD. DIR.:	LOTE 04
LAD. ESQ.:	20,00		LAD. ESQ.:	LOTE 02
LOTE:	04	ÁREA DO LOTE	OBS.:	
FRENTE:	12,00	240,00 M²	FRENTE:	RUA ANTONIO FERNANDES MONTEIRO
FUNDO:	12,00	CHANF.:	FUNDO:	LOTE 13

Rua São Domingos Qd. 02, Lt. 17,S/nº - Setor Primavera – Santa Fé de Goiás –
CEP:76.265-000 Fone: (62) 3385-1141



GOVERNO MUNICIPAL

Santa Fé de Goiás

No Caminho do Desenvolvimento

LAD. DIR.:	20,00		LAD. DIR.:	LOTE 05
LAD. ESQ.:	20,00		LAD. ESQ.:	LOTE 03
LOTE:	05	ÁREA DO LOTE		
FRENTE:	12,00	240,00 M ²	FRENTE:	RUA ANTONIO FERNANDES MONTEIRO
FUNDO:	12,00	CHANF.:	FUNDO:	LOTE 12
LAD. DIR.:	20,00		LAD. DIR.:	LOTE 06
LAD. ESQ.:	20,00		LAD. ESQ.:	LOTE 04
LOTE:	06	ÁREA DO LOTE	OBS.:	
FRENTE:	12,00	240,00 M ²	FRENTE:	RUA ANTONIO FERNANDES MONTEIRO
FUNDO:	12,00	CHANF.:	FUNDO:	LOTE 11
LAD. DIR.:	20,00		LAD. DIR.:	LOTES 07 e 08
LAD. ESQ.:	20,00		LAD. ESQ.:	LOTE 05
LOTE:	07	ÁREA DO LOTE	OBS.:	
FRENTE:	7,00	240,00 M ²	FRENTE:	RUA RAE FERREIRA DE LISBOA
FUNDO:	10,00	CHANF.:	FUNDO:	LOTE 06
LAD. DIR.:	24,45	4,24	LAD. DIR.:	LOTE 08
LAD. ESQ.:	21,45		LAD. ESQ.:	RUA ANTONIO FERNANDES MONTEIRO
LOTE:	08	ÁREA DO LOTE	OBS.:	
FRENTE:	10,00	244,50 M ²	FRENTE:	RUA RAE FERREIRA DE LISBOA
FUNDO:	10,00	CHANF.:	FUNDO:	LOTE 06
LAD. DIR.:	24,45		LAD. DIR.:	LOTE 09
LAD. ESQ.:	24,45		LAD. ESQ.:	LOTE 07
LOTE:	09	ÁREA DO LOTE	OBS.:	
FRENTE:	10,00	244,50 M ²	FRENTE:	RUA RAE FERREIRA DE LISBOA
FUNDO:	10,00	CHANF.:	FUNDO:	LOTE 11
LAD. DIR.:	24,45		LAD. DIR.:	LOTE 10
LAD. ESQ.:	24,45		LAD. ESQ.:	LOTE 08
LOTE:	10	ÁREA DO LOTE	OBS.:	
FRENTE:	7,00	240,00 M ²	FRENTE:	RUA RAE FERREIRA DE LISBOA
FUNDO:	10,00	CHANF.:	FUNDO:	LOTE 11
LAD. DIR.:	21,45	4,24	LAD. DIR.:	RUA PEDRO FERREIRA DE FREITAS
LAD. ESQ.:	24,45		LAD. ESQ.:	LOTE 09
LOTE:	11	ÁREA DO LOTE	OBS.:	
FRENTE:	12,00	240,00 M ²	FRENTE:	RUA PEDRO FERREIRA DE FREITAS
FUNDO:	12,00	CHANF.:	FUNDO:	LOTE 06
LAD. DIR.:	20,00		LAD. DIR.:	LOTE 12
LAD. ESQ.:	20,00		LAD. ESQ.:	LOTES 10 e 09
LOTE:	12	ÁREA DO LOTE	OBS.:	
FRENTE:	12,00	240,00 M ²	FRENTE:	RUA PEDRO FERREIRA DE FREITAS
FUNDO:	12,00	CHANF.:	FUNDO:	LOTE 05
LAD. DIR.:	20,00		LAD. DIR.:	LOTE 13
LAD. ESQ.:	20,00		LAD. ESQ.:	LOTE 11
LOTE:	13	ÁREA DO LOTE	OBS.:	
FRENTE:	12,00	240,00 M ²	FRENTE:	RUA PEDRO FERREIRA DE FREITAS
FUNDO:	12,00	CHANF.:	FUNDO:	LOTE 04

Rua São Domingos Qd. 02, Lt. 17, S/nº - Setor Primavera - Santa Fé de Goiás -
CEP: 76.265-000 Fone: (62) 3385-1141



GOVERNO MUNICIPAL

Santa Fé de Goiás

No Caminho do Desenvolvimento

LAD. DIR.:	20,00		LAD. DIR.:	LOTE 14
LAD. ESQ.:	20,00		LAD. ESQ.:	LOTE 12
LOTE:	14	ÁREA DO LOTE	OBS.:	
FRENTE:	12,00	240,00 M ²	FRENTE:	RUA PEDRO FERREIRA DE FREITAS
FUNDO:	12,00	CHANF.:	FUNDO:	LOTE 03
LAD. DIR.:	20,00		LAD. DIR.:	LOTE 15
LAD. ESQ.:	20,00		LAD. ESQ.:	LOTE 13
LOTE:	15	ÁREA DO LOTE	OBS.:	
FRENTE:	12,00	240,00 M ²	FRENTE:	RUA PEDRO FERREIRA DE FREITAS
FUNDO:	12,00	CHANF.:	FUNDO:	LOTE 02
LAD. DIR.:	20,00		LAD. DIR.:	LOTE 16
LAD. ESQ.:	20,00		LAD. ESQ.:	LOTE 14
LOTE:	16	ÁREA DO LOTE	OBS.:	
FRENTE:	12,00	240,00 M ²	FRENTE:	RUA PEDRO FERREIRA DE FREITAS
FUNDO:	12,00	CHANF.:	FUNDO:	LOTE 01
LAD. DIR.:	20,00		LAD. DIR.:	LOTE 17
LAD. ESQ.:	20,00		LAD. ESQ.:	LOTE 15
LOTE:	17	ÁREA DO LOTE	OBS.:	
FRENTE:	11,26	241,87 M ²	FRENTE:	RUA PEDRO FERREIRA DE FREITAS
FUNDO:	7,29	CHANF.:	FUNDO:	LOTE 01
LAD. DIR.:	15,99	8,24	LAD. DIR.:	RUA RANDOLFO MARTINS DE AGUIAR
LAD. ESQ.:	20,00		LAD. ESQ.:	LOTE 16

MEMORIAL DESCRITIVO

LOTEAMENTO: RESIDENCIAL BOA VISTA
MUNICÍPIO: SANTA FÉ DE GOIÁS-GO
PROPRIETÁRIO: MUNICÍPIO DE SANTA FÉ DE GOIÁS (GO)
DATA: JULHO./2009
QUADRA: 02

DIMENSÕES LINEARES			LIMITES E CONFRONTAÇÕES	
LOTE:	01	ÁREA DO LOTE	OBS.:	
FRENTE:	10,00	240,00 M ²	FRENTE:	RUA FRANCISCA FREIRE DE JESUS SILVA
FUNDO:	10,00	CHANF.:	FUNDO:	ÁREA INSTITUCIONAL.01
LAD. DIR.:	24,00		LAD. DIR.:	LOTE 02
LAD. ESQ.:	24,00		LAD. ESQ.:	ÁREA VERDE.01
LOTE:	02	ÁREA DO LOTE	OBS.:	
FRENTE:	10,00	240,00 M ²	FRENTE:	RUA FRANCISCA FREIRE DE JESUS SILVA
FUNDO:	10,00	CHANF.:	FUNDO:	ÁREA INSTITUCIONAL.01
LAD. DIR.:	24,00		LAD. DIR.:	LOTE 03
LAD. ESQ.:	24,00		LAD. ESQ.:	LOTE 01
LOTE:	03	ÁREA DO LOTE	OBS.:	
FRENTE:	10,00	240,00 M ²	FRENTE:	RUA FRANCISCA FREIRE DE JESUS SILVA
FUNDO:	10,00	CHANF.:	FUNDO:	ÁREA INSTITUCIONAL.01
LAD. DIR.:	24,00		LAD. DIR.:	LOTE 04
LAD. ESQ.:	24,00		LAD. ESQ.:	LOTE 02
LOTE:	04	ÁREA DO LOTE	OBS.:	

Rua São Domingos Qd. 02, Lt. 17,S/nº - Setor Primavera – Santa Fé de Goiás –
CEP:76.265-000 Fone: (62) 3385-1141



GOVERNO MUNICIPAL

Santa Fé de Goiás

No Caminho do Desenvolvimento


FRENTE:	9,54	254,92 M ²	FRENTE:	RUA FRANCISCA FREIRE DE JESUS SILVA
FUNDO:	9,08	CHANF.:	FUNDO:	ÁREA INSTITUCIONAL.01
LAD. DIR.:	21,25	3,93	LAD. DIR.:	RUA PEDRO FERREIRA DE FREITAS
LAD. ESQ.:	24,00		LAD. ESQ.:	LOTE 03

MEMORIAL DESCRITIVO

LOTEAMENTO: RESIDENCIAL BOA VISTA
MUNICÍPIO: SANTA FÉ DE GOIÁS-GO
PROPRIETÁRIO: MUNICÍPIO DE SANTA FÉ DE GOIÁS (GO)
DATA: JULHO./2009
QUADRA: 03

DIMENSÕES LINEARES			LIMITES E CONFRONTAÇÕES	
LOTE:	01	ÁREA DO LOTE	OBS.:	
FRENTE:	7,00	240,00 M ²	FRENTE:	RUA IZORDINA MARQUES ANNES
FUNDO:	10,00	CHANF.:	FUNDO:	LOTE 22
LAD. DIR.:	24,45	4,24	LAD. DIR.:	LOTE 02
LAD. ESQ.:	21,45		LAD. ESQ.:	RUA FRANCISCA FREIRE DE JESUS SILVA
LOTE:	02	ÁREA DO LOTE	OBS.:	
FRENTE:	10,00	244,50 M ²	FRENTE:	RUA IZORDINA MARQUES ANNES
FUNDO:	10,00	CHANF.:	FUNDO:	LOTE 22
LAD. DIR.:	24,45		LAD. DIR.:	LOTE 03
LAD. ESQ.:	24,45		LAD. ESQ.:	LOTE 01
LOTE:	03	ÁREA DO LOTE	OBS.:	
FRENTE:	10,00	244,50 M ²	FRENTE:	RUA IZORDINA MARQUES ANNES
FUNDO:	10,00	CHANF.:	FUNDO:	LOTE 05
LAD. DIR.:	24,45		LAD. DIR.:	LOTE 04
LAD. ESQ.:	24,45		LAD. ESQ.:	LOTE 02
LOTE:	04	ÁREA DO LOTE	OBS.:	
FRENTE:	7,00	240,00 M ²	FRENTE:	RUA IZORDINA MARQUES ANNES
FUNDO:	10,00	CHANF.:	FUNDO:	LOTE 05
LAD. DIR.:	21,45	4,24	LAD. DIR.:	RUA NADIR GONÇALVES RODRIGUES
LAD. ESQ.:	24,45		LAD. ESQ.:	LOTE 03
LOTE:	05	ÁREA DO LOTE	OBS.:	
FRENTE:	12,00	240,00 M ²	FRENTE:	RUA NADIR GONÇALVES RODRIGUES
FUNDO:	12,00	CHANF.:	FUNDO:	LOTE 22
LAD. DIR.:	20,00		LAD. DIR.:	LOTE 06
LAD. ESQ.:	20,00		LAD. ESQ.:	LOTES 04 e 03
LOTE:	06	ÁREA DO LOTE	OBS.:	
FRENTE:	12,00	240,00 M ²	FRENTE:	RUA NADIR GONÇALVES RODRIGUES
FUNDO:	12,00	CHANF.:	FUNDO:	LOTE 21
LAD. DIR.:	20,00		LAD. DIR.:	LOTE 07
LAD. ESQ.:	20,00		LAD. ESQ.:	LOTE 05
LOTE:	07	ÁREA DO LOTE	OBS.:	
FRENTE:	12,00	240,00 M ²	FRENTE:	RUA NADIR GONÇALVES RODRIGUES
FUNDO:	12,00	CHANF.:	FUNDO:	LOTE 20
LAD. DIR.:	20,00		LAD. DIR.:	LOTE 08

Rua São Domingos Qd. 02, Lt. 17, S/nº - Setor Primavera - Santa Fé de Goiás -
CEP:76.265-000 Fone: (62) 3385-1141




GOVERNO MUNICIPAL

Santa Fé de Goiás

No Caminho do Desenvolvimento

LAD. ESQ.:	20,00		LAD. ESQ.:	LOTE 06
LOTE:	08	ÁREA DO LOTE	OBS.:	
FRENTE:	12,00	240,00 M ²	FRENTE:	RUA NADIR GONÇALVES RODRIGUES
FUNDO:	12,00	CHANF.:	FUNDO:	LOTE 19
LAD. DIR.:	20,00		LAD. DIR.:	LOTE 09
LAD. ESQ.:	20,00		LAD. ESQ.:	LOTE 07
LOTE:	09	ÁREA DO LOTE	OBS.:	
FRENTE:	12,00	240,00 M ²	FRENTE:	RUA NADIR GONÇALVES RODRIGUES
FUNDO:	12,00	CHANF.:	FUNDO:	LOTE 18
LAD. DIR.:	20,00		LAD. DIR.:	LOTE 10
LAD. ESQ.:	20,00		LAD. ESQ.:	LOTE 08
LOTE:	10	ÁREA DO LOTE	OBS.:	
FRENTE:	12,00	240,00 M ²	FRENTE:	RUA NADIR GONÇALVES RODRIGUES
FUNDO:	12,00	CHANF.:	FUNDO:	LOTE 17
LAD. DIR.:	20,00		LAD. DIR.:	LOTE 11
LAD. ESQ.:	20,00		LAD. ESQ.:	LOTE 09
LOTE:	11	ÁREA DO LOTE	OBS.:	
FRENTE:	12,00	240,00 M ²	FRENTE:	RUA NADIR GONÇALVES RODRIGUES
FUNDO:	12,00	CHANF.:	FUNDO:	LOTE 16
LAD. DIR.:	20,00		LAD. DIR.:	LOTES 12 e 13
LAD. ESQ.:	20,00		LAD. ESQ.:	LOTE 10
LOTE:	12	ÁREA DO LOTE	OBS.:	
FRENTE:	7,00	240,00 M ²	FRENTE:	RUA BERNADINA XAVIER DE GODOI
FUNDO:	10,00	CHANF.:	FUNDO:	LOTE 11
LAD. DIR.:	24,45	4,24	LAD. DIR.:	LOTE 13
LAD. ESQ.:	21,45		LAD. ESQ.:	RUA NADIR GONÇALVES RODRIGUES
LOTE:	13	ÁREA DO LOTE	OBS.:	
FRENTE:	10,00	244,50 M ²	FRENTE:	RUA BERNADINA XAVIER DE GODOI
FUNDO:	10,00	CHANF.:	FUNDO:	LOTE 11
LAD. DIR.:	24,45		LAD. DIR.:	LOTE 14
LAD. ESQ.:	24,45		LAD. ESQ.:	LOTE 12
LOTE:	14	ÁREA DO LOTE	OBS.:	
FRENTE:	10,00	244,50 M ²	FRENTE:	RUA BERNADINA XAVIER DE GODOI
FUNDO:	10,00	CHANF.:	FUNDO:	LOTE 16
LAD. DIR.:	24,45		LAD. DIR.:	LOTE 15
LAD. ESQ.:	24,45		LAD. ESQ.:	LOTE 13
LOTE:	15	ÁREA DO LOTE	OBS.:	
FRENTE:	7,00	240,00 M ²	FRENTE:	RUA BERNADINA XAVIER DE GODOI
FUNDO:	10,00	CHANF.:	FUNDO:	LOTE 16
LAD. DIR.:	21,45	4,24	LAD. DIR.:	RUA FRANCISCA FREIRE DE JESUS SILVA
LAD. ESQ.:	24,45		LAD. ESQ.:	LOTE 14
LOTE:	16	ÁREA DO LOTE	OBS.:	
FRENTE:	12,00	240,00 M ²	FRENTE:	RUA FRANCISCA FREIRE DE JESUS SILVA
FUNDO:	12,00	CHANF.:	FUNDO:	LOTE 11
LAD. DIR.:	20,00		LAD. DIR.:	LOTE 17

Rua São Domingos Qd. 02, Lt. 17, S/nº - Setor Primavera – Santa Fé de Goiás –
CEP:76.265-000 Fone: (62) 3385-1141



GOVERNO MUNICIPAL

Santa Fé de Goiás

No Caminho do Desenvolvimento


LAD. ESQ.:	20,00		LAD. ESQ.:	LOTES 15 e 14
LOTE:	17	ÁREA DO LOTE	OBS.:	
FRENTE:	12,00	240,00 M ²	FRENTE:	RUA FRANCISCA FREIRE DE JESUS SILVA
FUNDO:	12,00	CHANF.:	FUNDO:	LOTE 10
LAD. DIR.:	20,00		LAD. DIR.:	LOTE 18
LAD. ESQ.:	20,00		LAD. ESQ.:	LOTE 16
LOTE:	18	ÁREA DO LOTE	OBS.:	
FRENTE:	12,00	240,00 M ²	FRENTE:	RUA FRANCISCA FREIRE DE JESUS SILVA
FUNDO:	12,00	CHANF.:	FUNDO:	LOTE 09
LAD. DIR.:	20,00		LAD. DIR.:	LOTE 19
LAD. ESQ.:	20,00		LAD. ESQ.:	LOTE 17
LOTE:	19	ÁREA DO LOTE	OBS.:	
FRENTE:	12,00	240,00 M ²	FRENTE:	RUA FRANCISCA FREIRE DE JESUS SILVA
FUNDO:	12,00	CHANF.:	FUNDO:	LOTE 08
LAD. DIR.:	20,00		LAD. DIR.:	LOTE 20
LAD. ESQ.:	20,00		LAD. ESQ.:	LOTE 18
LOTE:	20	ÁREA DO LOTE	OBS.:	
FRENTE:	12,00	240,00 M ²	FRENTE:	RUA FRANCISCA FREIRE DE JESUS SILVA
FUNDO:	12,00	CHANF.:	FUNDO:	LOTE 07
LAD. DIR.:	20,00		LAD. DIR.:	LOTE 21
LAD. ESQ.:	20,00		LAD. ESQ.:	LOTE 19
LOTE:	21	ÁREA DO LOTE	OBS.:	
FRENTE:	12,00	240,00 M ²	FRENTE:	RUA FRANCISCA FREIRE DE JESUS SILVA
FUNDO:	12,00	CHANF.:	FUNDO:	LOTE 06
LAD. DIR.:	20,00		LAD. DIR.:	LOTE 22
LAD. ESQ.:	20,00		LAD. ESQ.:	LOTE 20
LOTE:	22	ÁREA DO LOTE	OBS.:	
FRENTE:	12,00	240,00 M ²	FRENTE:	RUA FRANCISCA FREIRE DE JESUS SILVA
FUNDO:	12,00	CHANF.:	FUNDO:	LOTE 05
LAD. DIR.:	20,00		LAD. DIR.:	LOTES 01 E 02
LAD. ESQ.:	20,00		LAD. ESQ.:	LOTE 21

MEMORIAL DESCRITIVO

LOTEAMENTO: RESIDENCIAL BOA VISTA
MUNICÍPIO: SANTA FÉ DE GOIÁS-GO
PROPRIETÁRIO: MUNICÍPIO DE SANTA FÉ DE GOIÁS (GO)
DATA: JULHO./2009
QUADRA: 04

DIMENSÕES LINEARES			LIMITES E CONFRONTAÇÕES	
LOTE:	01	ÁREA DO LOTE	OBS.:	
FRENTE:	7,00	240,00 M ²	FRENTE:	RUA IZORDINA MARQUES ANNES
FUNDO:	10,00	CHANF.:	FUNDO:	LOTE 20
LAD. DIR.:	24,45	4,24	LAD. DIR.:	LOTE 02
LAD. ESQ.:	21,45		LAD. ESQ.:	RUA NADIR GONÇALVES RODRIGUES
LOTE:	02	ÁREA DO LOTE	OBS.:	
FRENTE:	10,00	244,50 M ²	FRENTE:	RUA IZORDINA MARQUES ANNES

Rua São Domingos Qd. 02, Lt. 17, S/nº - Setor Primavera – Santa Fé de Goiás –
CEP:76.265-000 Fone: (62) 3385-1141



GOVERNO MUNICIPAL

Santa Fé de Goiás

No Caminho do Desenvolvimento

FUNDO:	10,00	CHANF.:	FUNDO:	LOTE 20
LAD. DIR.:	24,45		LAD. DIR.:	LOTE 03
LAD. ESQ.:	24,45		LAD. ESQ.:	LOTE 01
LOTE:	03	ÁREA DO LOTE	OBS.:	
FRENTE:	10,00	244,50 M²	FRENTE:	RUA IZORDINA MARQUES ANNES
FUNDO:	10,00	CHANF.:	FUNDO:	LOTE 05
LAD. DIR.:	24,45		LAD. DIR.:	LOTE 04
LAD. ESQ.:	24,45		LAD. ESQ.:	LOTE 02
LOTE:	04	ÁREA DO LOTE	OBS.:	
FRENTE:	7,00	240,00 M²	FRENTE:	RUA IZORDINA MARQUES ANNES
FUNDO:	10,00	CHANF.:	FUNDO:	LOTE 05
LAD. DIR.:	21,45	4,24	LAD. DIR.:	RUA FRANCISCA FREIRE DE JESUS SILVA
LAD. ESQ.:	24,45		LAD. ESQ.:	LOTE 03
LOTE:	05	ÁREA DO LOTE		
FRENTE:	12,00	240,00 M²	FRENTE:	RUA FRANCISCA FREIRE DE JESUS SILVA
FUNDO:	12,00	CHANF.:	FUNDO:	LOTE 20
LAD. DIR.:	20,00		LAD. DIR.:	LOTE 06
LAD. ESQ.:	20,00		LAD. ESQ.:	LOTES 04 e 03
LOTE:	06	ÁREA DO LOTE	OBS.:	
FRENTE:	12,00	240,00 M²	FRENTE:	RUA FRANCISCA FREIRE DE JESUS SILVA
FUNDO:	12,00	CHANF.:	FUNDO:	LOTE 19
LAD. DIR.:	20,00		LAD. DIR.:	LOTE 07
LAD. ESQ.:	20,00		LAD. ESQ.:	LOTE 05
LOTE:	07	ÁREA DO LOTE	OBS.:	
FRENTE:	12,00	240,00 M²	FRENTE:	RUA FRANCISCA FREIRE DE JESUS SILVA
FUNDO:	12,00	CHANF.:	FUNDO:	LOTE 18
LAD. DIR.:	20,00		LAD. DIR.:	LOTE 08
LAD. ESQ.:	20,00		LAD. ESQ.:	LOTE 06
LOTE:	08	ÁREA DO LOTE	OBS.:	
FRENTE:	12,00	240,00 M²	FRENTE:	RUA FRANCISCA FREIRE DE JESUS SILVA
FUNDO:	12,00	CHANF.:	FUNDO:	LOTE 17
LAD. DIR.:	20,00		LAD. DIR.:	LOTE 09
LAD. ESQ.:	20,00		LAD. ESQ.:	LOTE 07
LOTE:	09	ÁREA DO LOTE	OBS.:	
FRENTE:	12,00	240,00 M²	FRENTE:	RUA FRANCISCA FREIRE DE JESUS SILVA
FUNDO:	12,00	CHANF.:	FUNDO:	LOTE 16
LAD. DIR.:	20,00		LAD. DIR.:	LOTE 10
LAD. ESQ.:	20,00		LAD. ESQ.:	LOTE 08
LOTE:	10	ÁREA DO LOTE	OBS.:	
FRENTE:	12,00	240,00 M²	FRENTE:	RUA FRANCISCA FREIRE DE JESUS SILVA
FUNDO:	12,00	CHANF.:	FUNDO:	LOTE 15
LAD. DIR.:	20,00		LAD. DIR.:	LOTES 11 e 12
LAD. ESQ.:	20,00		LAD. ESQ.:	LOTE 09
LOTE:	11	ÁREA DO LOTE	OBS.:	
FRENTE:	7,00	240,00 M²	FRENTE:	RUA LORIVAL DE OLIVEIRA LOBO

Rua São Domingos Qd. 02, Lt. 17,S/nº - Setor Primavera – Santa Fé de Goiás –
CEP:76.265-000 Fone: (62) 3385-1141



GOVERNO MUNICIPAL

Santa Fé de Goiás

No Caminho do Desenvolvimento

FUNDO:	10,00	CHANF.:	FUNDO:	LOTE 10
LAD. DIR.:	24,45	4,24	LAD. DIR.:	LOTE 12
LAD. ESQ.:	21,45		LAD. ESQ.:	RUA FRANCISCA FREIRE DE JESUS SILVA
LOTE:	12	ÁREA DO LOTE	OBS.:	
FRENTE:	10,00	244,50 M ²	FRENTE:	RUA LORIVAL DE OLIVEIRA LOBO
FUNDO:	10,00	CHANF.:	FUNDO:	LOTE 10
LAD. DIR.:	24,45		LAD. DIR.:	LOTE 13
LAD. ESQ.:	24,45		LAD. ESQ.:	LOTE 11
LOTE:	13	ÁREA DO LOTE	OBS.:	
FRENTE:	10,00	244,50 M ²	FRENTE:	RUA LORIVAL DE OLIVEIRA LOBO
FUNDO:	10,00	CHANF.:	FUNDO:	LOTE 15
LAD. DIR.:	24,45		LAD. DIR.:	LOTE 14
LAD. ESQ.:	24,45		LAD. ESQ.:	LOTE 12
LOTE:	14	ÁREA DO LOTE	OBS.:	
FRENTE:	7,00	240,00 M ²	FRENTE:	RUA LORIVAL DE OLIVEIRA LOBO
FUNDO:	10,00	CHANF.:	FUNDO:	LOTE 15
LAD. DIR.:	21,45	4,24	LAD. DIR.:	RUA NADIR GONÇALVES RODRIGUES
LAD. ESQ.:	24,45		LAD. ESQ.:	LOTE 13
LOTE:	15	ÁREA DO LOTE	OBS.:	
FRENTE:	12,00	240,00 M ²	FRENTE:	RUA NADIR GONÇALVES RODRIGUES
FUNDO:	12,00	CHANF.:	FUNDO:	LOTE 10
LAD. DIR.:	20,00		LAD. DIR.:	LOTE 16
LAD. ESQ.:	20,00		LAD. ESQ.:	LOTES 14 e 13
LOTE:	16	ÁREA DO LOTE	OBS.:	
FRENTE:	12,00	240,00 M ²	FRENTE:	RUA NADIR GONÇALVES RODRIGUES
FUNDO:	12,00	CHANF.:	FUNDO:	LOTE 09
LAD. DIR.:	20,00		LAD. DIR.:	LOTE 17
LAD. ESQ.:	20,00		LAD. ESQ.:	LOTE 15
LOTE:	17	ÁREA DO LOTE	OBS.:	
FRENTE:	12,00	240,00 M ²	FRENTE:	RUA NADIR GONÇALVES RODRIGUES
FUNDO:	12,00	CHANF.:	FUNDO:	LOTE 08
LAD. DIR.:	20,00		LAD. DIR.:	LOTE 18
LAD. ESQ.:	20,00		LAD. ESQ.:	LOTE 16
LOTE:	18	ÁREA DO LOTE	OBS.:	
FRENTE:	12,00	240,00 M ²	FRENTE:	RUA NADIR GONÇALVES RODRIGUES
FUNDO:	12,00	CHANF.:	FUNDO:	LOTE 07
LAD. DIR.:	20,00		LAD. DIR.:	LOTE 19
LAD. ESQ.:	20,00		LAD. ESQ.:	LOTE 17
LOTE:	19	ÁREA DO LOTE	OBS.:	
FRENTE:	12,00	240,00 M ²	FRENTE:	RUA NADIR GONÇALVES RODRIGUES
FUNDO:	12,00	CHANF.:	FUNDO:	LOTE 06
LAD. DIR.:	20,00		LAD. DIR.:	LOTE 20
LAD. ESQ.:	20,00		LAD. ESQ.:	LOTE 18
LOTE:	20	ÁREA DO LOTE	OBS.:	
FRENTE:	12,00	240,00 M ²	FRENTE:	RUA NADIR GONÇALVES RODRIGUES

Rua São Domingos Qd. 02, Lt. 17, S/nº - Setor Primavera - Santa Fé de Goiás -
CEP:76.265-000 Fone: (62) 3385-1141



GOVERNO MUNICIPAL

Santa Fé de Goiás

No Caminho do Desenvolvimento

FUNDO:	12,00	CHANF.:	FUNDO:	LOTE 05
LAD. DIR.:	20,00		LAD. DIR.:	LOTES 01 E 02
LAD. ESQ.:	20,00		LAD. ESQ.:	LOTE 19

MEMORIAL DESCRITIVO

LOTEAMENTO: RESIDENCIAL BOA VISTA
MUNICÍPIO: SANTA FÉ DE GOIÁS-GO
PROPRIETÁRIO: MUNICÍPIO DE SANTA FÉ DE GOIÁS (GO)
DATA: JULHO./2009

QUADRA: 05

DIMENSÕES LINEARES			LIMITES E CONFRONTAÇÕES	
LOTE:	01	ÁREA DO LOTE	OBS.:	
FRENTE:	7,00	240,00 M ²	FRENTE:	RUA IZORDINA MARQUES ANNES
FUNDO:	10,00	CHANF.:	FUNDO:	LOTE 20
LAD. DIR.:	24,45	4,24	LAD. DIR.:	LOTE 02
LAD. ESQ.:	21,45		LAD. ESQ.:	RUA ANTONIO JOSE PEREIRA
LOTE:	02	ÁREA DO LOTE	OBS.:	
FRENTE:	10,00	244,50 M ²	FRENTE:	RUA IZORDINA MARQUES ANNES
FUNDO:	10,00	CHANF.:	FUNDO:	LOTE 20
LAD. DIR.:	24,45		LAD. DIR.:	LOTE 03
LAD. ESQ.:	24,45		LAD. ESQ.:	LOTE 01
LOTE:	03	ÁREA DO LOTE	OBS.:	
FRENTE:	10,00	244,50 M ²	FRENTE:	RUA IZORDINA MARQUES ANNES
FUNDO:	10,00	CHANF.:	FUNDO:	LOTE 05
LAD. DIR.:	24,45		LAD. DIR.:	LOTE 04
LAD. ESQ.:	24,45		LAD. ESQ.:	LOTE 02
LOTE:	04	ÁREA DO LOTE	OBS.:	
FRENTE:	7,00	240,00 M ²	FRENTE:	RUA IZORDINA MARQUES ANNES
FUNDO:	10,00	CHANF.:	FUNDO:	LOTE 05
LAD. DIR.:	21,45	4,24	LAD. DIR.:	RUA NADIR GONÇALVES RODRIGUES
LAD. ESQ.:	24,45		LAD. ESQ.:	LOTE 03
LOTE:	05	ÁREA DO LOTE	OBS.:	
FRENTE:	12,00	240,00 M ²	FRENTE:	RUA NADIR GONÇALVES RODRIGUES
FUNDO:	12,00	CHANF.:	FUNDO:	LOTE 20
LAD. DIR.:	20,00		LAD. DIR.:	LOTE 06
LAD. ESQ.:	20,00		LAD. ESQ.:	LOTES 04 e 03
LOTE:	06	ÁREA DO LOTE	OBS.:	
FRENTE:	12,00	240,00 M ²	FRENTE:	RUA NADIR GONÇALVES RODRIGUES
FUNDO:	12,00	CHANF.:	FUNDO:	LOTE 19
LAD. DIR.:	20,00		LAD. DIR.:	LOTE 07
LAD. ESQ.:	20,00		LAD. ESQ.:	LOTE 05
LOTE:	07	ÁREA DO LOTE	OBS.:	
FRENTE:	12,00	240,00 M ²	FRENTE:	RUA NADIR GONÇALVES RODRIGUES
FUNDO:	12,00	CHANF.:	FUNDO:	LOTE 18
LAD. DIR.:	20,00		LAD. DIR.:	LOTE 08
LAD. ESQ.:	20,00		LAD. ESQ.:	LOTE 06

Rua São Domingos Qd. 02, Lt. 17, S/nº - Setor Primavera - Santa Fé de Goiás -
CEP:76.265-000 Fone: (62) 3385-1141




GOVERNO MUNICIPAL

Santa Fé de Goiás

No Caminho do Desenvolvimento

LOTE:	08	ÁREA DO LOTE	OBS.:	
FRENTE:	12,00	240,00 M ²	FRENTE:	RUA NADIR GONÇALVES RODRIGUES
FUNDO:	12,00	CHANF.:	FUNDO:	LOTE 17
LAD. DIR.:	20,00		LAD. DIR.:	LOTE 09
LAD. ESQ.:	20,00		LAD. ESQ.:	LOTE 07
LOTE:	09	ÁREA DO LOTE	OBS.:	
FRENTE:	12,00	240,00 M ²	FRENTE:	RUA NADIR GONÇALVES RODRIGUES
FUNDO:	12,00	CHANF.:	FUNDO:	LOTE 16
LAD. DIR.:	20,00		LAD. DIR.:	LOTE 10
LAD. ESQ.:	20,00		LAD. ESQ.:	LOTE 08
LOTE:	10	ÁREA DO LOTE	OBS.:	
FRENTE:	12,00	240,00 M ²	FRENTE:	RUA NADIR GONÇALVES RODRIGUES
FUNDO:	12,00	CHANF.:	FUNDO:	LOTE 15
LAD. DIR.:	20,00		LAD. DIR.:	LOTES 11 e 12
LAD. ESQ.:	20,00		LAD. ESQ.:	LOTE 09
LOTE:	11	ÁREA DO LOTE	OBS.:	
FRENTE:	7,00	240,00 M ²	FRENTE:	RUA LORIVAL DE OLIVEIRA LOBO
FUNDO:	10,00	CHANF.:	FUNDO:	LOTE 10
LAD. DIR.:	24,45	4,24	LAD. DIR.:	LOTE 12
LAD. ESQ.:	21,45		LAD. ESQ.:	RUA NADIR GONÇALVES RODRIGUES
LOTE:	12	ÁREA DO LOTE	OBS.:	
FRENTE:	10,00	244,50 M ²	FRENTE:	RUA LORIVAL DE OLIVEIRA LOBO
FUNDO:	10,00	CHANF.:	FUNDO:	LOTE 10
LAD. DIR.:	24,45		LAD. DIR.:	LOTE 13
LAD. ESQ.:	24,45		LAD. ESQ.:	LOTE 11
LOTE:	13	ÁREA DO LOTE	OBS.:	
FRENTE:	10,00	244,50 M ²	FRENTE:	RUA LORIVAL DE OLIVEIRA LOBO
FUNDO:	10,00	CHANF.:	FUNDO:	LOTE 15
LAD. DIR.:	24,45		LAD. DIR.:	LOTE 14
LAD. ESQ.:	24,45		LAD. ESQ.:	LOTE 12
LOTE:	14	ÁREA DO LOTE	OBS.:	
FRENTE:	7,00	240,00 M ²	FRENTE:	RUA LORIVAL DE OLIVEIRA LOBO
FUNDO:	10,00	CHANF.:	FUNDO:	LOTE 15
LAD. DIR.:	21,45	4,24	LAD. DIR.:	RUA ANTÔNIO JOSÉ PEREIRA
LAD. ESQ.:	24,45		LAD. ESQ.:	LOTE 13
LOTE:	15	ÁREA DO LOTE	OBS.:	
FRENTE:	12,00	240,00 M ²	FRENTE:	RUA ANTÔNIO JOSÉ PEREIRA
FUNDO:	12,00	CHANF.:	FUNDO:	LOTE 10
LAD. DIR.:	20,00		LAD. DIR.:	LOTE 16
LAD. ESQ.:	20,00		LAD. ESQ.:	LOTES 14 e 13
LOTE:	16	ÁREA DO LOTE	OBS.:	
FRENTE:	12,00	240,00 M ²	FRENTE:	RUA ANTÔNIO JOSÉ PEREIRA
FUNDO:	12,00	CHANF.:	FUNDO:	LOTE 09
LAD. DIR.:	20,00		LAD. DIR.:	LOTE 17
LAD. ESQ.:	20,00		LAD. ESQ.:	LOTE 15

Rua São Domingos Qd. 02, Lt. 17,S/nº - Setor Primavera – Santa Fé de Goiás –
CEP:76.265-000 Fone: (62) 3385-1141



GOVERNO MUNICIPAL

Santa Fé de Goiás

No Caminho do Desenvolvimento

LOTE:		ÁREA DO LOTE	OBS.:	
FRENTE:	12,00	240,00 M ²	FRENTE: RUA ANTÔNIO JOSÉ PEREIRA	
FUNDO:	12,00	CHANF.:	FUNDO: LOTE 08	
LAD. DIR.:	20,00		LAD. DIR.:	LOTE 18
LAD. ESQ.:	20,00		LAD. ESQ.:	LOTE 16
LOTE:	18	ÁREA DO LOTE	OBS.:	
FRENTE:	12,00	240,00 M ²	FRENTE: RUA ANTÔNIO JOSÉ PEREIRA	
FUNDO:	12,00	CHANF.:	FUNDO: LOTE 07	
LAD. DIR.:	20,00		LAD. DIR.:	LOTE 19
LAD. ESQ.:	20,00		LAD. ESQ.:	LOTE 17
LOTE:	19	ÁREA DO LOTE	OBS.:	
FRENTE:	12,00	240,00 M ²	FRENTE: RUA ANTÔNIO JOSÉ PEREIRA	
FUNDO:	12,00	CHANF.:	FUNDO: LOTE 06	
LAD. DIR.:	20,00		LAD. DIR.:	LOTE 20
LAD. ESQ.:	20,00		LAD. ESQ.:	LOTE 18
LOTE:	20	ÁREA DO LOTE	OBS.:	
FRENTE:	12,00	240,00 M ²	FRENTE: RUA ANTÔNIO JOSÉ PEREIRA	
FUNDO:	12,00	CHANF.:	FUNDO: LOTE 05	
LAD. DIR.:	20,00		LAD. DIR.:	LOTES 01 E 02
LAD. ESQ.:	20,00		LAD. ESQ.:	LOTE 19

MEMORIAL DESCRITIVO

LOTEAMENTO: RESIDENCIAL BOA VISTA
MUNICÍPIO: SANTA FÉ DE GOIÁS-GO
PROPRIETÁRIO: MUNICÍPIO DE SANTA FÉ DE GOIÁS (GO)
DATA: JULHO./2009
QUADRA: 06

DIMENSÕES LINEARES			LIMITES E CONFRONTAÇÕES	
LOTE:	01	ÁREA DO LOTE	OBS.:	
FRENTE:	7,00	240,00 M ²	FRENTE: RUA IZORDINA MARQUES ANNES	
FUNDO:	10,00	CHANF.:	FUNDO: LOTE 22	
LAD. DIR.:	24,45	4,24	LAD. DIR.:	LOTE 02
LAD. ESQ.:	21,45		LAD. ESQ.:	RUA NADIR GONÇALVES RODRIGUES
LOTE:	02	ÁREA DO LOTE	OBS.:	
FRENTE:	10,00	244,50 M ²	FRENTE: RUA IZORDINA MARQUES ANNES	
FUNDO:	10,00	CHANF.:	FUNDO: LOTE 22	
LAD. DIR.:	24,45		LAD. DIR.:	LOTE 03
LAD. ESQ.:	24,45		LAD. ESQ.:	LOTE 01
LOTE:	03	ÁREA DO LOTE	OBS.:	
FRENTE:	10,00	244,50 M ²	FRENTE: RUA IZORDINA MARQUES ANNES	
FUNDO:	10,00	CHANF.:	FUNDO: LOTE 05	
LAD. DIR.:	24,45		LAD. DIR.:	LOTE 04
LAD. ESQ.:	24,45		LAD. ESQ.:	LOTE 02
LOTE:	04	ÁREA DO LOTE	OBS.:	
FRENTE:	7,00	240,00 M ²	FRENTE: RUA IZORDINA MARQUES ANNES	
FUNDO:	10,00	CHANF.:	FUNDO: LOTE 05	

Rua São Domingos Qd. 02, Lt. 17, S/nº - Setor Primavera – Santa Fé de Goiás –
CEP: 76.265-000 Fone: (62) 3385-1141




GOVERNO MUNICIPAL

Santa Fé de Goiás

No Caminho do Desenvolvimento

LAD. DIR.:	21,45	4,24	LAD. DIR.:	RUA ANTONIO JOSÉ PEREIRA
LAD. ESQ.:	24,45		LAD. ESQ.:	LOTE 03
LOTE:	05	ÁREA DO LOTE		
FRENTE:	12,00	240,00 M ²	FRENTE:	RUA ANTONIO JOSÉ PEREIRA
FUNDO:	12,00	CHANF.:	FUNDO:	LOTE 22
LAD. DIR.:	20,00		LAD. DIR.:	LOTE 06
LAD. ESQ.:	20,00		LAD. ESQ.:	LOTES 04 e 03
LOTE:	06	ÁREA DO LOTE	OBS.:	
FRENTE:	12,00	240,00 M ²	FRENTE:	RUA ANTONIO JOSÉ PEREIRA
FUNDO:	12,00	CHANF.:	FUNDO:	LOTE 21
LAD. DIR.:	20,00		LAD. DIR.:	LOTE 07
LAD. ESQ.:	20,00		LAD. ESQ.:	LOTE 05
LOTE:	07	ÁREA DO LOTE	OBS.:	
FRENTE:	12,00	240,00 M ²	FRENTE:	RUA ANTONIO JOSÉ PEREIRA
FUNDO:	12,00	CHANF.:	FUNDO:	LOTE 20
LAD. DIR.:	20,00		LAD. DIR.:	LOTE 08
LAD. ESQ.:	20,00		LAD. ESQ.:	LOTE 06
LOTE:	08	ÁREA DO LOTE	OBS.:	
FRENTE:	12,00	240,00 M ²	FRENTE:	RUA ANTONIO JOSÉ PEREIRA
FUNDO:	12,00	CHANF.:	FUNDO:	LOTE 19
LAD. DIR.:	20,00		LAD. DIR.:	LOTE 09
LAD. ESQ.:	20,00		LAD. ESQ.:	LOTE 07
LOTE:	09	ÁREA DO LOTE	OBS.:	
FRENTE:	12,00	240,00 M ²	FRENTE:	RUA ANTONIO JOSÉ PEREIRA
FUNDO:	12,00	CHANF.:	FUNDO:	LOTE 18
LAD. DIR.:	20,00		LAD. DIR.:	LOTE 10
LAD. ESQ.:	20,00		LAD. ESQ.:	LOTE 08
LOTE:	10	ÁREA DO LOTE	OBS.:	
FRENTE:	12,00	240,00 M ²	FRENTE:	RUA ANTONIO JOSÉ PEREIRA
FUNDO:	12,00	CHANF.:	FUNDO:	LOTE 17
LAD. DIR.:	20,00		LAD. DIR.:	LOTE 11
LAD. ESQ.:	20,00		LAD. ESQ.:	LOTE 09
LOTE:	11	ÁREA DO LOTE	OBS.:	
FRENTE:	12,00	240,00 M ²	FRENTE:	RUA ANTONIO JOSÉ PEREIRA
FUNDO:	12,00	CHANF.:	FUNDO:	LOTE 16
LAD. DIR.:	20,00		LAD. DIR.:	LOTES 12 e 13
LAD. ESQ.:	20,00		LAD. ESQ.:	LOTE 10
LOTE:	12	ÁREA DO LOTE	OBS.:	
FRENTE:	7,00	240,00 M ²	FRENTE:	RUA BERNADINA XAVIER DE GODOI
FUNDO:	10,00	CHANF.:	FUNDO:	LOTE 11
LAD. DIR.:	24,45	4,24	LAD. DIR.:	LOTE 13
LAD. ESQ.:	21,45		LAD. ESQ.:	RUA ANTONIO JOSÉ PEREIRA
LOTE:	13	ÁREA DO LOTE	OBS.:	
FRENTE:	10,00	244,50 M ²	FRENTE:	RUA BERNADINA XAVIER DE GODOI
FUNDO:	10,00	CHANF.:	FUNDO:	LOTE 11

Rua São Domingos Qd. 02, Lt. 17,S/nº - Setor Primavera – Santa Fé de Goiás –
CEP:76.265-000 Fone: (62) 3385-1141



GOVERNO MUNICIPAL

Santa Fé de Goiás

No Caminho do Desenvolvimento

LAD. DIR.:	24,45		LAD. DIR.:	LOTE 14
LAD. ESQ.:	24,45		LAD. ESQ.:	LOTE 12
LOTE:	14	ÁREA DO LOTE	OBS.:	
FRENTE:	10,00	244,50 M ²	FRENTE:	RUA BERNADINA XAVIER DE GODOI
FUNDO:	10,00	CHANF.:	FUNDO:	LOTE 16
LAD. DIR.:	24,45		LAD. DIR.:	LOTE 15
LAD. ESQ.:	24,45		LAD. ESQ.:	LOTE 13
LOTE:	15	ÁREA DO LOTE	OBS.:	
FRENTE:	7,00	240,00 M ²	FRENTE:	RUA BERNADINA XAVIER DE GODOI
FUNDO:	10,00	CHANF.:	FUNDO:	LOTE 16
LAD. DIR.:	21,45	4,24	LAD. DIR.:	RUA NADIR GONÇALVES RODRIGUES
LAD. ESQ.:	24,45		LAD. ESQ.:	LOTE 14
LOTE:	16	ÁREA DO LOTE	OBS.:	
FRENTE:	12,00	240,00 M ²	FRENTE:	RUA NADIR GONÇALVES RODRIGUES
FUNDO:	12,00	CHANF.:	FUNDO:	LOTE 11
LAD. DIR.:	20,00		LAD. DIR.:	LOTE 17
LAD. ESQ.:	20,00		LAD. ESQ.:	LOTES 15 e 14
LOTE:	17	ÁREA DO LOTE	OBS.:	
FRENTE:	12,00	240,00 M ²	FRENTE:	RUA NADIR GONÇALVES RODRIGUES
FUNDO:	12,00	CHANF.:	FUNDO:	LOTE 10
LAD. DIR.:	20,00		LAD. DIR.:	LOTE 18
LAD. ESQ.:	20,00		LAD. ESQ.:	LOTE 16
LOTE:	18	ÁREA DO LOTE	OBS.:	
FRENTE:	12,00	240,00 M ²	FRENTE:	RUA NADIR GONÇALVES RODRIGUES
FUNDO:	12,00	CHANF.:	FUNDO:	LOTE 09
LAD. DIR.:	20,00		LAD. DIR.:	LOTE 19
LAD. ESQ.:	20,00		LAD. ESQ.:	LOTE 17
LOTE:	19	ÁREA DO LOTE	OBS.:	
FRENTE:	12,00	240,00 M ²	FRENTE:	RUA NADIR GONÇALVES RODRIGUES
FUNDO:	12,00	CHANF.:	FUNDO:	LOTE 08
LAD. DIR.:	20,00		LAD. DIR.:	LOTE 20
LAD. ESQ.:	20,00		LAD. ESQ.:	LOTE 18
LOTE:	20	ÁREA DO LOTE	OBS.:	
FRENTE:	12,00	240,00 M ²	FRENTE:	RUA NADIR GONÇALVES RODRIGUES
FUNDO:	12,00	CHANF.:	FUNDO:	LOTE 07
LAD. DIR.:	20,00		LAD. DIR.:	LOTE 21
LAD. ESQ.:	20,00		LAD. ESQ.:	LOTE 19
LOTE:	21	ÁREA DO LOTE	OBS.:	
FRENTE:	12,00	240,00 M ²	FRENTE:	RUA NADIR GONÇALVES RODRIGUES
FUNDO:	12,00	CHANF.:	FUNDO:	LOTE 06
LAD. DIR.:	20,00		LAD. DIR.:	LOTE 22
LAD. ESQ.:	20,00		LAD. ESQ.:	LOTE 20
LOTE:	22	ÁREA DO LOTE	OBS.:	
FRENTE:	12,00	240,00 M ²	FRENTE:	RUA NADIR GONÇALVES RODRIGUES
FUNDO:	12,00	CHANF.:	FUNDO:	LOTE 05

Rua São Domingos Qd. 02, Lt. 17,S/nº - Setor Primavera – Santa Fé de Goiás –
CEP:76.265-000 Fone: (62) 3385-1141



GOVERNO MUNICIPAL
Santa Fé de Goiás
No Caminho do Desenvolvimento

LAD. DIR.:	20,00	LAD. DIR.:	LOTES 01 E 02
LAD. ESQ.:	20,00	LAD. ESQ.:	LOTE 21

MEMORIAL DESCRITIVO

LOTEAMENTO: RESIDENCIAL BOA VISTA
MUNICÍPIO: SANTA FÉ DE GOIÁS-GO
PROPRIETÁRIO: MUNICÍPIO DE SANTA FÉ DE GOIÁS (GO)
DATA: JULHO./2009
QUADRA: 07


DIMENSÕES LINEARES			LIMITES E CONFRONTAÇÕES	
LOTE:	01	ÁREA DO LOTE	OBS.:	
FRENTE:	7,00	240,00 M ²	FRENTE:	RUA IZORDINA MARQUES ANNES
FUNDO:	10,00	CHANF.:	FUNDO:	LOTE 22
LAD. DIR.:	24,45	4,24	LAD. DIR.:	LOTE 02
LAD. ESQ.:	21,45		LAD. ESQ.:	RUA ANTONIO JOSÉ PEREIRA
LOTE:	02	ÁREA DO LOTE	OBS.:	
FRENTE:	10,00	244,50 M ²	FRENTE:	RUA IZORDINA MARQUES ANNES
FUNDO:	10,00	CHANF.:	FUNDO:	LOTE 22
LAD. DIR.:	24,45		LAD. DIR.:	LOTE 03
LAD. ESQ.:	24,45		LAD. ESQ.:	LOTE 01
LOTE:	03	ÁREA DO LOTE	OBS.:	
FRENTE:	10,00	244,50 M ²	FRENTE:	RUA IZORDINA MARQUES ANNES
FUNDO:	10,00	CHANF.:	FUNDO:	LOTE 05
LAD. DIR.:	24,45		LAD. DIR.:	LOTE 04
LAD. ESQ.:	24,45		LAD. ESQ.:	LOTE 02
LOTE:	04	ÁREA DO LOTE	OBS.:	
FRENTE:	7,00	240,00 M ²	FRENTE:	RUA IZORDINA MARQUES ANNES
FUNDO:	10,00	CHANF.:	FUNDO:	LOTE 05
LAD. DIR.:	21,45	4,24	LAD. DIR.:	RUA PEDROLINA LUIZA DO NASCIMENTO
LAD. ESQ.:	24,45		LAD. ESQ.:	LOTE 03
LOTE:	05	ÁREA DO LOTE	OBS.:	
FRENTE:	12,00	240,00 M ²	FRENTE:	RUA PEDROLINA LUIZA DO NASCIMENTO
FUNDO:	12,00	CHANF.:	FUNDO:	LOTE 22
LAD. DIR.:	20,00		LAD. DIR.:	LOTE 06
LAD. ESQ.:	20,00		LAD. ESQ.:	LOTES 04 e 03
LOTE:	06	ÁREA DO LOTE	OBS.:	
FRENTE:	12,00	240,00 M ²	FRENTE:	RUA PEDROLINA LUIZA DO NASCIMENTO
FUNDO:	12,00	CHANF.:	FUNDO:	LOTE 21
LAD. DIR.:	20,00		LAD. DIR.:	LOTE 07
LAD. ESQ.:	20,00		LAD. ESQ.:	LOTE 05
LOTE:	07	ÁREA DO LOTE	OBS.:	
FRENTE:	12,00	240,00 M ²	FRENTE:	RUA PEDROLINA LUIZA DO NASCIMENTO
FUNDO:	12,00	CHANF.:	FUNDO:	LOTE 20
LAD. DIR.:	20,00		LAD. DIR.:	LOTE 08
LAD. ESQ.:	20,00		LAD. ESQ.:	LOTE 06
LOTE:	08	ÁREA DO LOTE	OBS.:	

Rua São Domingos Qd. 02, Lt. 17,S/nº - Setor Primavera – Santa Fé de Goiás –
CEP:76.265-000 Fone: (62) 3385-1141

GOVERNO MUNICIPAL

Santa Fé de Goiás

No Caminho do Desenvolvimento



FRENTE:	12,00	240,00 M ²	FRENTE:	RUA PEDROLINA LUIZA DO NASCIMENTO
FUNDO:	12,00	CHANF.:	FUNDO:	LOTE 19
LAD. DIR.:	20,00		LAD. DIR.:	LOTE 09
LAD. ESQ.:	20,00		LAD. ESQ.:	LOTE 07
LOTE:	09	ÁREA DO LOTE	OBS.:	
FRENTE:	12,00	240,00 M ²	FRENTE:	RUA PEDROLINA LUIZA DO NASCIMENTO
FUNDO:	12,00	CHANF.:	FUNDO:	LOTE 18
LAD. DIR.:	20,00		LAD. DIR.:	LOTE 10
LAD. ESQ.:	20,00		LAD. ESQ.:	LOTE 08
LOTE:	10	ÁREA DO LOTE	OBS.:	
FRENTE:	12,00	240,00 M ²	FRENTE:	RUA PEDROLINA LUIZA DO NASCIMENTO
FUNDO:	12,00	CHANF.:	FUNDO:	LOTE 17
LAD. DIR.:	20,00		LAD. DIR.:	LOTE 11
LAD. ESQ.:	20,00		LAD. ESQ.:	LOTE 09
LOTE:	11	ÁREA DO LOTE	OBS.:	
FRENTE:	12,00	240,00 M ²	FRENTE:	RUA PEDROLINA LUIZA DO NASCIMENTO
FUNDO:	12,00	CHANF.:	FUNDO:	LOTE 16
LAD. DIR.:	20,00		LAD. DIR.:	LOTES 12 e 13
LAD. ESQ.:	20,00		LAD. ESQ.:	LOTE 10
LOTE:	12	ÁREA DO LOTE	OBS.:	
FRENTE:	7,00	240,00 M ²	FRENTE:	RUA BERNADINA XAVIER DE GODOI
FUNDO:	10,00	CHANF.:	FUNDO:	LOTE 11
LAD. DIR.:	24,45	4,24	LAD. DIR.:	LOTE 13
LAD. ESQ.:	21,45		LAD. ESQ.:	RUA PEDROLINA LUIZA DO NASCIMENTO
LOTE:	13	ÁREA DO LOTE	OBS.:	
FRENTE:	10,00	244,50 M ²	FRENTE:	RUA BERNADINA XAVIER DE GODOI
FUNDO:	10,00	CHANF.:	FUNDO:	LOTE 11
LAD. DIR.:	24,45		LAD. DIR.:	LOTE 14
LAD. ESQ.:	24,45		LAD. ESQ.:	LOTE 12
LOTE:	14	ÁREA DO LOTE	OBS.:	
FRENTE:	10,00	244,50 M ²	FRENTE:	RUA BERNADINA XAVIER DE GODOI
FUNDO:	10,00	CHANF.:	FUNDO:	LOTE 16
LAD. DIR.:	24,45		LAD. DIR.:	LOTE 15
LAD. ESQ.:	24,45		LAD. ESQ.:	LOTE 13
LOTE:	15	ÁREA DO LOTE	OBS.:	
FRENTE:	7,00	240,00 M ²	FRENTE:	RUA BERNADINA XAVIER DE GODOI
FUNDO:	10,00	CHANF.:	FUNDO:	LOTE 16
LAD. DIR.:	21,45	4,24	LAD. DIR.:	RUA ANTÔNIO JOSÉ PEREIRA
LAD. ESQ.:	24,45		LAD. ESQ.:	LOTE 14
LOTE:	16	ÁREA DO LOTE	OBS.:	
FRENTE:	12,00	240,00 M ²	FRENTE:	RUA ANTÔNIO JOSÉ PEREIRA
FUNDO:	12,00	CHANF.:	FUNDO:	LOTE 11
LAD. DIR.:	20,00		LAD. DIR.:	LOTE 17
LAD. ESQ.:	20,00		LAD. ESQ.:	LOTES 15 e 14
LOTE:	17	ÁREA DO LOTE	OBS.:	

Rua São Domingos Qd. 02, Lt. 17,S/nº - Setor Primavera – Santa Fé de Goiás –
CEP:76.265-000 Fone: (62) 3385-1141



GOVERNO MUNICIPAL
Santa Fé de Goiás
No Caminho do Desenvolvimento

FRENTE:	12,00	240,00 M ²	FRENTE:	RUA ANTÔNIO JOSÉ PEREIRA
FUNDO:	12,00	CHANF.:	FUNDO:	LOTE 10
LAD. DIR.:	20,00		LAD. DIR.:	LOTE 18
LAD. ESQ.:	20,00		LAD. ESQ.:	LOTE 16
LOTE:	18	ÁREA DO LOTE	OBS.:	
FRENTE:	12,00	240,00 M ²	FRENTE:	RUA ANTÔNIO JOSÉ PEREIRA
FUNDO:	12,00	CHANF.:	FUNDO:	LOTE 09
LAD. DIR.:	20,00		LAD. DIR.:	LOTE 19
LAD. ESQ.:	20,00		LAD. ESQ.:	LOTE 17
LOTE:	19	ÁREA DO LOTE	OBS.:	
FRENTE:	12,00	240,00 M ²	FUNDO:	RUA ANTÔNIO JOSÉ PEREIRA
FUNDO:	12,00	CHANF.:	FUNDO:	LOTE 08
LAD. DIR.:	20,00		LAD. DIR.:	LOTE 20
LAD. ESQ.:	20,00		LAD. ESQ.:	LOTE 18
LOTE:	20	ÁREA DO LOTE	OBS.:	
FRENTE:	12,00	240,00 M ²	FRENTE:	RUA ANTÔNIO JOSÉ PEREIRA
FUNDO:	12,00	CHANF.:	FUNDO:	LOTE 07
LAD. DIR.:	20,00		LAD. DIR.:	LOTE 21
LAD. ESQ.:	20,00		LAD. ESQ.:	LOTE 19
LOTE:	21	ÁREA DO LOTE	OBS.:	
FRENTE:	12,00	240,00 M ²	FRENTE:	RUA ANTÔNIO JOSÉ PEREIRA
FUNDO:	12,00	CHANF.:	FUNDO:	LOTE 06
LAD. DIR.:	20,00		LAD. DIR.:	LOTE 22
LAD. ESQ.:	20,00		LAD. ESQ.:	LOTE 20
LOTE:	22	ÁREA DO LOTE	OBS.:	
FRENTE:	12,00	240,00 M ²	FRENTE:	RUA ANTÔNIO JOSÉ PEREIRA
FUNDO:	12,00	CHANF.:	FUNDO:	LOTE 05
LAD. DIR.:	20,00		LAD. DIR.:	LOTES 01 E 02
LAD. ESQ.:	20,00		LAD. ESQ.:	LOTE 21

MEMORIAL DESCRITIVO

LOTEAMENTO: RESIDENCIAL BOA VISTA
MUNICÍPIO: SANTA FÉ DE GOIÁS-GO
PROPRIETÁRIO: MUNICÍPIO DE SANTA FÉ DE GOIÁS (GO)
DATA: JULHO./2009
QUADRA: 08

DIMENSÕES LINEARES			LIMITES E CONFRONTAÇÕES	
LOTE:	01	ÁREA DO LOTE	OBS.:	
FRENTE:	7,00	240,00 M ²	FRENTE:	RUA IZORDINA MARQUES ANNES
FUNDO:	10,00	CHANF.:	FUNDO:	LOTE 20
LAD. DIR.:	24,45	4,24	LAD. DIR.:	LOTE 02
LAD. ESQ.:	21,45		LAD. ESQ.:	RUA PEDROLINA LUIZA NASCIMENTO
LOTE:	02	ÁREA DO LOTE	OBS.:	
FRENTE:	10,00	244,50 M ²	FRENTE:	RUA IZORDINA MARQUES ANNES
FUNDO:	10,00	CHANF.:	FUNDO:	LOTE 20
LAD. DIR.:	24,45		LAD. DIR.:	LOTE 03

Rua São Domingos Qd. 02, Lt. 17, S/nº - Setor Primavera - Santa Fé de Goiás -
CEP:76.265-000 Fone: (62) 3385-1141



LAD. ESQ.:	24,45		LAD. ESQ.:		LOTE 01
LOTE:	03	ÁREA DO LOTE	OBS.:		
FRENTE:	10,00	244,50 M²	FRENTE:		RUA IZORDINA MARQUES ANNES
FUNDO:	10,00	CHANF.:	FUNDO:		LOTE 05
LAD. DIR.:	24,45		LAD. DIR.:		LOTE 04
LAD. ESQ.:	24,45		LAD. ESQ.:		LOTE 02
LOTE:	04	ÁREA DO LOTE	OBS.:		
FRENTE:	7,00	240,00 M²	FRENTE:		RUA IZORDINA MARQUES ANNES
FUNDO:	10,00	CHANF.:	FUNDO:		LOTE 05
LAD. DIR.:	21,45	4,24	LAD. DIR.:		RUA ANTONIO JOSÉ PEREIRA
LAD. ESQ.:	24,45		LAD. ESQ.:		LOTE 03
LOTE:	05	ÁREA DO LOTE	OBS.:		
FRENTE:	12,00	240,00 M²	FRENTE:		RUA ANTONIO JOSÉ PEREIRA
FUNDO:	12,00	CHANF.:	FUNDO:		LOTE 20
LAD. DIR.:	20,00		LAD. DIR.:		LOTE 06
LAD. ESQ.:	20,00		LAD. ESQ.:		LOTES 04 e 03
LOTE:	06	ÁREA DO LOTE	OBS.:		
FRENTE:	12,00	240,00 M²	FRENTE:		RUA ANTONIO JOSÉ PEREIRA
FUNDO:	12,00	CHANF.:	FUNDO:		LOTE 19
LAD. DIR.:	20,00		LAD. DIR.:		LOTE 07
LAD. ESQ.:	20,00		LAD. ESQ.:		LOTE 05
LOTE:	07	ÁREA DO LOTE	OBS.:		
FRENTE:	12,00	240,00 M²	FRENTE:		RUA ANTONIO JOSÉ PEREIRA
FUNDO:	12,00	CHANF.:	FUNDO:		LOTE 18
LAD. DIR.:	20,00		LAD. DIR.:		LOTE 08
LAD. ESQ.:	20,00		LAD. ESQ.:		LOTE 06
LOTE:	08	ÁREA DO LOTE	OBS.:		
FRENTE:	12,00	240,00 M²	FRENTE:		RUA ANTONIO JOSÉ PEREIRA
FUNDO:	12,00	CHANF.:	FUNDO:		LOTE 17
LAD. DIR.:	20,00		LAD. DIR.:		LOTE 09
LAD. ESQ.:	20,00		LAD. ESQ.:		LOTE 07
LOTE:	09	ÁREA DO LOTE	OBS.:		
FRENTE:	12,00	240,00 M²	FRENTE:		RUA ANTONIO JOSÉ PEREIRA
FUNDO:	12,00	CHANF.:	FUNDO:		LOTE 16
LAD. DIR.:	20,00		LAD. DIR.:		LOTE 10
LAD. ESQ.:	20,00		LAD. ESQ.:		LOTE 08
LOTE:	10	ÁREA DO LOTE	OBS.:		
FRENTE:	12,00	240,00 M²	FRENTE:		RUA ANTONIO JOSÉ PEREIRA
FUNDO:	12,00	CHANF.:	FUNDO:		LOTE 15
LAD. DIR.:	20,00		LAD. DIR.:		LOTES 11 e 12
LAD. ESQ.:	20,00		LAD. ESQ.:		LOTE 09
LOTE:	11	ÁREA DO LOTE	OBS.:		
FRENTE:	7,00	240,00 M²	FRENTE:		RUA LORIVAL DE OLIVEIRA LOBO
FUNDO:	10,00	CHANF.:	FUNDO:		LOTE 10
LAD. DIR.:	24,45	4,24	LAD. DIR.:		LOTE 12



GOVERNO MUNICIPAL

Santa Fé de Goiás

No Caminho do Desenvolvimento

LAD. ESQ.:	21,45		LAD. ESQ.:	RUA ANTÔNIO JOSÉ PEREIRA
LOTE:	12	ÁREA DO LOTE	OBS.:	
FRENTE:	10,00	244,50 M ²	FRENTE:	RUA LORIVAL DE OLIVEIRA LOBO
FUNDO:	10,00	CHANF.:	FUNDO:	LOTE 10
LAD. DIR.:	24,45		LAD. DIR.:	LOTE 13
LAD. ESQ.:	24,45		LAD. ESQ.:	LOTE 11
LOTE:	13	ÁREA DO LOTE	OBS.:	
FRENTE:	10,00	244,50 M ²	FRENTE:	RUA LORIVAL DE OLIVEIRA LOBO
FUNDO:	10,00	CHANF.:	FUNDO:	LOTE 15
LAD. DIR.:	24,45		LAD. DIR.:	LOTE 14
LAD. ESQ.:	24,45		LAD. ESQ.:	LOTE 12
LOTE:	14	ÁREA DO LOTE	OBS.:	
FRENTE:	7,00	240,00 M ²	FRENTE:	RUA LORIVAL DE OLIVEIRA LOBO
FUNDO:	10,00	CHANF.:	FUNDO:	LOTE 15
LAD. DIR.:	21,45	4,24	LAD. DIR.:	RUA PEDROLINA LUIZA DO NASCIMENTO
LAD. ESQ.:	24,45		LAD. ESQ.:	LOTE 13
LOTE:	15	ÁREA DO LOTE	OBS.:	
FRENTE:	12,00	240,00 M ²	FRENTE:	RUA PEDROLINA LUIZA DO NASCIMENTO
FUNDO:	12,00	CHANF.:	FUNDO:	LOTE 10
LAD. DIR.:	20,00		LAD. DIR.:	LOTE 16
LAD. ESQ.:	20,00		LAD. ESQ.:	LOTES 14 e 13
LOTE:	16	ÁREA DO LOTE	OBS.:	
FRENTE:	12,00	240,00 M ²	FRENTE:	RUA PEDROLINA LUIZA DO NASCIMENTO
FUNDO:	12,00	CHANF.:	FUNDO:	LOTE 09
LAD. DIR.:	20,00		LAD. DIR.:	LOTE 17
LAD. ESQ.:	20,00		LAD. ESQ.:	LOTE 15
LOTE:	17	ÁREA DO LOTE	OBS.:	
FRENTE:	12,00	240,00 M ²	FRENTE:	RUA PEDROLINA LUIZA DO NASCIMENTO
FUNDO:	12,00	CHANF.:	FUNDO:	LOTE 08
LAD. DIR.:	20,00		LAD. DIR.:	LOTE 18
LAD. ESQ.:	20,00		LAD. ESQ.:	LOTE 16
LOTE:	18	ÁREA DO LOTE	OBS.:	
FRENTE:	12,00	240,00 M ²	FRENTE:	RUA PEDROLINA LUIZA DO NASCIMENTO
FUNDO:	12,00	CHANF.:	FUNDO:	LOTE 07
LAD. DIR.:	20,00		LAD. DIR.:	LOTE 19
LAD. ESQ.:	20,00		LAD. ESQ.:	LOTE 17
LOTE:	19	ÁREA DO LOTE	OBS.:	
FRENTE:	12,00	240,00 M ²	FRENTE:	RUA PEDROLINA LUIZA DO NASCIMENTO
FUNDO:	12,00	CHANF.:	FUNDO:	LOTE 06
LAD. DIR.:	20,00		LAD. DIR.:	LOTE 20
LAD. ESQ.:	20,00		LAD. ESQ.:	LOTE 18
LOTE:	20	ÁREA DO LOTE	OBS.:	
FRENTE:	12,00	240,00 M ²	FRENTE:	RUA PEDROLINA LUIZA DO NASCIMENTO
FUNDO:	12,00	CHANF.:	FUNDO:	LOTE 05
LAD. DIR.:	20,00		LAD. DIR.:	LOTES 01 E 02

Rua São Domingos Qd. 02, Lt. 17, S/nº - Setor Primavera - Santa Fé de Goiás -
CEP:76.265-000 Fone: (62) 3385-1141



GOVERNO MUNICIPAL
Santa Fé de Goiás
No Caminho do Desenvolvimento


LAD. ESQ.:	20,00	LAD. ESQ.:	LOTE 19
------------	-------	------------	---------

MEMORIAL DESCRITIVO

LOTEAMENTO: RESIDENCIAL BOA VISTA
MUNICÍPIO: SANTA FÉ DE GOIÁS-GO
PROPRIETÁRIO: MUNICÍPIO DE SANTA FÉ DE GOIÁS (GO)
DATA: JULHO./2009
QUADRA: 09

DIMENSÕES LINEARES			LIMITES E CONFRONTAÇÕES	
LOTE:	01	ÁREA DO LOTE	OBS.:	
FRENTE:	7,00	240,00 M ²	FRENTE:	RUA IZORDINA MARQUES ANNES
FUNDO:	10,00	CHANF.:	FUNDO:	LOTE 20
LAD. DIR.:	24,45	4,24	LAD. DIR.:	LOTE 02
LAD. ESQ.:	21,45		LAD. ESQ.:	RUA LEOPOLDINA MARIA DE JESUS
LOTE:	02	ÁREA DO LOTE	OBS.:	
FRENTE:	10,00	244,50 M ²	FRENTE:	RUA IZORDINA MARQUES ANNES
FUNDO:	10,00	CHANF.:	FUNDO:	LOTE 20
LAD. DIR.:	24,45		LAD. DIR.:	LOTE 03
LAD. ESQ.:	24,45		LAD. ESQ.:	LOTE 01
LOTE:	03	ÁREA DO LOTE	OBS.:	
FRENTE:	10,00	244,50 M ²	FRENTE:	RUA IZORDINA MARQUES ANNES
FUNDO:	10,00	CHANF.:	FUNDO:	LOTE 05
LAD. DIR.:	24,45		LAD. DIR.:	LOTE 04
LAD. ESQ.:	24,45		LAD. ESQ.:	LOTE 02
LOTE:	04	ÁREA DO LOTE	OBS.:	
FRENTE:	7,00	240,00 M ²	FRENTE:	RUA IZORDINA MARQUES ANNES
FUNDO:	10,00	CHANF.:	FUNDO:	LOTE 05
LAD. DIR.:	21,45	4,24	LAD. DIR.:	RUA PEDROLINA LUIZA DO NASCIMENTO
LAD. ESQ.:	24,45		LAD. ESQ.:	LOTE 03
LOTE:	05	ÁREA DO LOTE	OBS.:	
FRENTE:	12,00	240,00 M ²	FRENTE:	RUA PEDROLINA LUIZA DO NASCIMENTO
FUNDO:	12,00	CHANF.:	FUNDO:	LOTE 20
LAD. DIR.:	20,00		LAD. DIR.:	LOTE 06
LAD. ESQ.:	20,00		LAD. ESQ.:	LOTES 04 e 03
LOTE:	06	ÁREA DO LOTE	OBS.:	
FRENTE:	12,00	240,00 M ²	FRENTE:	RUA PEDROLINA LUIZA DO NASCIMENTO
FUNDO:	12,00	CHANF.:	FUNDO:	LOTE 19
LAD. DIR.:	20,00		LAD. DIR.:	LOTE 07
LAD. ESQ.:	20,00		LAD. ESQ.:	LOTE 05
LOTE:	07	ÁREA DO LOTE	OBS.:	
FRENTE:	12,00	240,00 M ²	FRENTE:	RUA PEDROLINA LUIZA DO NASCIMENTO
FUNDO:	12,00	CHANF.:	FUNDO:	LOTE 18
LAD. DIR.:	20,00		LAD. DIR.:	LOTE 08
LAD. ESQ.:	20,00		LAD. ESQ.:	LOTE 06
LOTE:	08	ÁREA DO LOTE	OBS.:	
FRENTE:	12,00	240,00 M ²	FRENTE:	RUA PEDROLINA LUIZA DO NASCIMENTO

Rua São Domingos Qd. 02, Lt. 17, S/nº - Setor Primavera - Santa Fé de Goiás -
CEP:76.265-000 Fone: (62) 3385-1141




GOVERNO MUNICIPAL

Santa Fé de Goiás

No Caminho do Desenvolvimento

FUNDO:	12,00	CHANF.:	FUNDO:	LOTE 17
LAD. DIR.:	20,00		LAD. DIR.:	LOTE 09
LAD. ESQ.:	20,00		LAD. ESQ.:	LOTE 07
LOTE:	09	ÁREA DO LOTE	OBS.:	
FRENTE:	12,00	240,00 M ²	FRENTE:	RUA PEDROLINA LUIZA DO NASCIMENTO
FUNDO:	12,00	CHANF.:	FUNDO:	LOTE 16
LAD. DIR.:	20,00		LAD. DIR.:	LOTE 10
LAD. ESQ.:	20,00		LAD. ESQ.:	LOTE 08
LOTE:	10	ÁREA DO LOTE	OBS.:	
FRENTE:	12,00	240,00 M ²	FRENTE:	RUA PEDROLINA LUIZA DO NASCIMENTO
FUNDO:	12,00	CHANF.:	FUNDO:	LOTE 15
LAD. DIR.:	20,00		LAD. DIR.:	LOTES 11 e 12
LAD. ESQ.:	20,00		LAD. ESQ.:	LOTE 09
LOTE:	11	ÁREA DO LOTE	OBS.:	
FRENTE:	7,00	240,00 M ²	FRENTE:	RUA LORIVAL DE OLIVEIRA LOBO
FUNDO:	10,00	CHANF.:	FUNDO:	LOTE 10
LAD. DIR.:	24,45	4,24	LAD. DIR.:	LOTE 12
LAD. ESQ.:	21,45		LAD. ESQ.:	RUA PEDROLINA LUIZA DO NASCIMENTO
LOTE:	12	ÁREA DO LOTE	OBS.:	
FRENTE:	10,00	244,50 M ²	FRENTE:	RUA LORIVAL DE OLIVEIRA LOBO
FUNDO:	10,00	CHANF.:	FUNDO:	LOTE 10
LAD. DIR.:	24,45		LAD. DIR.:	LOTE 13
LAD. ESQ.:	24,45		LAD. ESQ.:	LOTE 11
LOTE:	13	ÁREA DO LOTE	OBS.:	
FRENTE:	10,00	244,50 M ²	FRENTE:	RUA LORIVAL DE OLIVEIRA LOBO
FUNDO:	10,00	CHANF.:	FUNDO:	LOTE 15
LAD. DIR.:	24,45		LAD. DIR.:	LOTE 14
LAD. ESQ.:	24,45		LAD. ESQ.:	LOTE 12
LOTE:	14	ÁREA DO LOTE	OBS.:	
FRENTE:	7,00	240,00 M ²	FRENTE:	RUA LORIVAL DE OLIVEIRA LOBO
FUNDO:	10,00	CHANF.:	FUNDO:	LOTE 15
LAD. DIR.:	21,45	4,24	LAD. DIR.:	RUA LEOPOLDINA MARIA DE JESUS
LAD. ESQ.:	24,45		LAD. ESQ.:	LOTE 13
LOTE:	15	ÁREA DO LOTE	OBS.:	
FRENTE:	12,00	240,00 M ²	FRENTE:	RUA LEOPOLDINA MARIA DE JESUS
FUNDO:	12,00	CHANF.:	FUNDO:	LOTE 10
LAD. DIR.:	20,00		LAD. DIR.:	LOTE 16
LAD. ESQ.:	20,00		LAD. ESQ.:	LOTES 14 e 13
LOTE:	16	ÁREA DO LOTE	OBS.:	
FRENTE:	12,00	240,00 M ²	FRENTE:	RUA LEOPOLDINA MARIA DE JESUS
FUNDO:	12,00	CHANF.:	FUNDO:	LOTE 09
LAD. DIR.:	20,00		LAD. DIR.:	LOTE 17
LAD. ESQ.:	20,00		LAD. ESQ.:	LOTE 15
LOTE:	17	ÁREA DO LOTE	OBS.:	
FRENTE:	12,00	240,00 M ²	FRENTE:	RUA LEOPOLDINA MARIA DE JESUS

Rua São Domingos Qd. 02, Lt. 17, S/nº - Setor Primavera – Santa Fé de Goiás –
CEP:76.265-000 Fone: (62) 3385-1141



GOVERNO MUNICIPAL

Santa Fé de Goiás

No Caminho do Desenvolvimento

FUNDO:	12,00	CHANF.:	FUNDO:	LOTE 08
LAD. DIR.:	20,00		LAD. DIR.:	LOTE 18
LAD. ESQ.:	20,00		LAD. ESQ.:	LOTE 16
LOTE:	18	ÁREA DO LOTE	OBS.:	
FRENTE:	12,00	240,00 M ²	FRENTE:	RUA LEOPOLDINA MARIA DE JESUS
FUNDO:	12,00	CHANF.:	FUNDO:	LOTE 07
LAD. DIR.:	20,00		LAD. DIR.:	LOTE 19
LAD. ESQ.:	20,00		LAD. ESQ.:	LOTE 17
LOTE:	19	ÁREA DO LOTE	OBS.:	
FRENTE:	12,00	240,00 M ²	FRENTE:	RUA LEOPOLDINA MARIA DE JESUS
FUNDO:	12,00	CHANF.:	FUNDO:	LOTE 06
LAD. DIR.:	20,00		LAD. DIR.:	LOTE 20
LAD. ESQ.:	20,00		LAD. ESQ.:	LOTE 18
LOTE:	20	ÁREA DO LOTE	OBS.:	
FRENTE:	12,00	240,00 M ²	FRENTE:	RUA LEOPOLDINA MARIA DE JESUS
FUNDO:	12,00	CHANF.:	FUNDO:	LOTE 05
LAD. DIR.:	20,00		LAD. DIR.:	LOTES 01 E 02
LAD. ESQ.:	20,00		LAD. ESQ.:	LOTE 19

MEMORIAL DESCRITIVO

LOTEAMENTO: RESIDENCIAL BOA VISTA
MUNICÍPIO: SANTA FÉ DE GOIÁS-GO
PROPRIETÁRIO: MUNICÍPIO DE SANTA FÉ DE GOIÁS (GO)
DATA: JULHO./2009
QUADRA: 10

DIMENSÕES LINEARES			LIMITES E CONFRONTAÇÕES	
LOTE:	01	ÁREA DO LOTE	OBS.:	
FRENTE:	7,00	240,00 M ²	FRENTE:	RUA IZORDINA MARQUES ANNES
FUNDO:	10,00	CHANF.:	FUNDO:	LOTE 22
LAD. DIR.:	24,45	4,24	LAD. DIR.:	LOTE 02
LAD. ESQ.:	21,45		LAD. ESQ.:	RUA PEDROLINA LUIZA DO NASCIMENTO
LOTE:	02	ÁREA DO LOTE	OBS.:	
FRENTE:	10,00	244,50 M ²	FRENTE:	RUA IZORDINA MARQUES ANNES
FUNDO:	10,00	CHANF.:	FUNDO:	LOTE 22
LAD. DIR.:	24,45		LAD. DIR.:	LOTE 03
LAD. ESQ.:	24,45		LAD. ESQ.:	LOTE 01
LOTE:	03	ÁREA DO LOTE	OBS.:	
FRENTE:	10,00	244,50 M ²	FRENTE:	RUA IZORDINA MARQUES ANNES
FUNDO:	10,00	CHANF.:	FUNDO:	LOTE 05
LAD. DIR.:	24,45		LAD. DIR.:	LOTE 04
LAD. ESQ.:	24,45		LAD. ESQ.:	LOTE 02
LOTE:	04	ÁREA DO LOTE	OBS.:	
FRENTE:	7,00	240,00 M ²	FRENTE:	RUA IZORDINA MARQUES ANNES
FUNDO:	10,00	CHANF.:	FUNDO:	LOTE 05
LAD. DIR.:	21,45	4,24	LAD. DIR.:	RUA LEOPOLDINA MARIA DE JESUS
LAD. ESQ.:	24,45		LAD. ESQ.:	LOTE 03

Rua São Domingos Qd. 02, Lt. 17, S/nº - Setor Primavera - Santa Fé de Goiás
CEP:76.265-000 Fone: (62) 3385-1141




GOVERNO MUNICIPAL

Santa Fé de Goiás

No Caminho do Desenvolvimento

LOTE:	05	ÁREA DO LOTE	OBS.:	
FRENTE:	12,00	240,00 M ²	FRENTE:	RUA LEOPOLDINA MARIA DE JESUS
FUNDO:	12,00	CHANF.:	FUNDO:	LOTÉ 22
LAD. DIR.:	20,00		LAD. DIR.:	LOTÉ 06
LAD. ESQ.:	20,00		LAD. ESQ.:	LOTES 04 e 03
LOTE:	06	ÁREA DO LOTE	OBS.:	
FRENTE:	12,00	240,00 M ²	FRENTE:	RUA LEOPOLDINA MARIA DE JESUS
FUNDO:	12,00	CHANF.:	FUNDO:	LOTÉ 21
LAD. DIR.:	20,00		LAD. DIR.:	LOTÉ 07
LAD. ESQ.:	20,00		LAD. ESQ.:	LOTÉ 05
LOTE:	07	ÁREA DO LOTE	OBS.:	
FRENTE:	12,00	240,00 M ²	FRENTE:	RUA LEOPOLDINA MARIA DE JESUS
FUNDO:	12,00	CHANF.:	FUNDO:	LOTÉ 20
LAD. DIR.:	20,00		LAD. DIR.:	LOTÉ 08
LAD. ESQ.:	20,00		LAD. ESQ.:	LOTÉ 06
LOTE:	08	ÁREA DO LOTE	OBS.:	
FRENTE:	12,00	240,00 M ²	FRENTE:	RUA LEOPOLDINA MARIA DE JESUS
FUNDO:	12,00	CHANF.:	FUNDO:	LOTÉ 19
LAD. DIR.:	20,00		LAD. DIR.:	LOTÉ 09
LAD. ESQ.:	20,00		LAD. ESQ.:	LOTÉ 07
LOTE:	09	ÁREA DO LOTE	OBS.:	
FRENTE:	12,00	240,00 M ²	FRENTE:	RUA LEOPOLDINA MARIA DE JESUS
FUNDO:	12,00	CHANF.:	FUNDO:	LOTÉ 18
LAD. DIR.:	20,00		LAD. DIR.:	LOTÉ 10
LAD. ESQ.:	20,00		LAD. ESQ.:	LOTÉ 08
LOTE:	10	ÁREA DO LOTE	OBS.:	
FRENTE:	12,00	240,00 M ²	FRENTE:	RUA LEOPOLDINA MARIA DE JESUS
FUNDO:	12,00	CHANF.:	FUNDO:	LOTÉ 17
LAD. DIR.:	20,00		LAD. DIR.:	LOTÉ 11
LAD. ESQ.:	20,00		LAD. ESQ.:	LOTÉ 09
LOTE:	11	ÁREA DO LOTE	OBS.:	
FRENTE:	12,00	240,00 M ²	FRENTE:	RUA LEOPOLDINA MARIA DE JESUS
FUNDO:	12,00	CHANF.:	FUNDO:	LOTÉ 16
LAD. DIR.:	20,00		LAD. DIR.:	LOTES 12 e 13
LAD. ESQ.:	20,00		LAD. ESQ.:	LOTÉ 10
LOTE:	12	ÁREA DO LOTE	OBS.:	
FRENTE:	7,00	240,00 M ²	FRENTE:	RUA BERNADINA XAVIER DE GODOI
FUNDO:	10,00	CHANF.:	FUNDO:	LOTÉ 11
LAD. DIR.:	24,45	4,24	LAD. DIR.:	LOTÉ 13
LAD. ESQ.:	21,45		LAD. ESQ.:	RUA LEOPOLDINA MARIA DE JESUS
LOTE:	13	ÁREA DO LOTE	OBS.:	
FRENTE:	10,00	244,50 M ²	FRENTE:	RUA BERNADINA XAVIER DE GODOI
FUNDO:	10,00	CHANF.:	FUNDO:	LOTÉ 11
LAD. DIR.:	24,45		LAD. DIR.:	LOTÉ 14
LAD. ESQ.:	24,45		LAD. ESQ.:	LOTÉ 12

Rua São Domingos Qd. 02, Lt. 17,S/nº - Setor Primavera – Santa Fé de Goiás –
CEP:76.265-000 Fone: (62) 3385-1141



GOVERNO MUNICIPAL

Santa Fé de Goiás

No Caminho do Desenvolvimento

LOTE:	14	ÁREA DO LOTE	OBS.:
FRENTE:	10,00	244,50 M ²	FRENTE: RUA BERNADINA XAVIER DE GODOI
FUNDO:	10,00	CHANF.:	FUNDO: LOTE 16
LAD. DIR.:	24,45		LAD. DIR.: LOTE 15
LAD. ESQ.:	24,45		LAD. ESQ.: LOTE 13
LOTE:	15	ÁREA DO LOTE	OBS.:
FRENTE:	7,00	240,00 M ²	FRENTE: RUA BERNADINA XAVIER DE GODOI
FUNDO:	10,00	CHANF.:	FUNDO: LOTE 16
LAD. DIR.:	21,45	4,24	LAD. DIR.: RUA PEDROLINA LUIZA DO NASCIMENTO
LAD. ESQ.:	24,45		LAD. ESQ.: LOTE 14
LOTE:	16	ÁREA DO LOTE	OBS.:
FRENTE:	12,00	240,00 M ²	FRENTE: RUA PEDROLINA LUIZA DO NASCIMENTO
FUNDO:	12,00	CHANF.:	FUNDO: LOTE 11
LAD. DIR.:	20,00		LAD. DIR.: LOTE 17
LAD. ESQ.:	20,00		LAD. ESQ.: LOTES 15 e 14
LOTE:	17	ÁREA DO LOTE	OBS.:
FRENTE:	12,00	240,00 M ²	FRENTE: RUA PEDROLINA LUIZA DO NASCIMENTO
FUNDO:	12,00	CHANF.:	FUNDO: LOTE 10
LAD. DIR.:	20,00		LAD. DIR.: LOTE 18
LAD. ESQ.:	20,00		LAD. ESQ.: LOTE 16
LOTE:	18	ÁREA DO LOTE	OBS.:
FRENTE:	12,00	240,00 M ²	FRENTE: RUA PEDROLINA LUIZA DO NASCIMENTO
FUNDO:	12,00	CHANF.:	FUNDO: LOTE 09
LAD. DIR.:	20,00		LAD. DIR.: LOTE 19
LAD. ESQ.:	20,00		LAD. ESQ.: LOTE 17
LOTE:	19	ÁREA DO LOTE	OBS.:
FRENTE:	12,00	240,00 M ²	FRENTE: RUA PEDROLINA LUIZA DO NASCIMENTO
FUNDO:	12,00	CHANF.:	FUNDO: LOTE 08
LAD. DIR.:	20,00		LAD. DIR.: LOTE 20
LAD. ESQ.:	20,00		LAD. ESQ.: LOTE 18
LOTE:	20	ÁREA DO LOTE	OBS.:
FRENTE:	12,00	240,00 M ²	FRENTE: RUA PEDROLINA LUIZA DO NASCIMENTO
FUNDO:	12,00	CHANF.:	FUNDO: LOTE 07
LAD. DIR.:	20,00		LAD. DIR.: LOTE 21
LAD. ESQ.:	20,00		LAD. ESQ.: LOTE 19
LOTE:	21	ÁREA DO LOTE	OBS.:
FRENTE:	12,00	240,00 M ²	FRENTE: RUA PEDROLINA LUIZA DO NASCIMENTO
FUNDO:	12,00	CHANF.:	FUNDO: LOTE 06
LAD. DIR.:	20,00		LAD. DIR.: LOTE 22
LAD. ESQ.:	20,00		LAD. ESQ.: LOTE 20
LOTE:	22	ÁREA DO LOTE	OBS.:
FRENTE:	12,00	240,00 M ²	FRENTE: RUA PEDROLINA LUIZA DO NASCIMENTO
FUNDO:	12,00	CHANF.:	FUNDO: LOTE 05
LAD. DIR.:	20,00		LAD. DIR.: LOTES 01 E 02
LAD. ESQ.:	20,00		LAD. ESQ.: LOTE 21


Rua São Domingos Qd. 02, Lt. 17,S/nº - Setor Primavera – Santa Fé de Goiás –
CEP:76.265-000 Fone: (62) 3385-1141



MEMORIAL DESCRITIVO

LOTEAMENTO: RESIDENCIAL BOA VISTA
 MUNICÍPIO: SANTA FÉ DE GOIÁS-GO
 PROPRIETÁRIO: MUNICÍPIO DE SANTA FÉ DE GOIÁS (GO)
 DATA: JULHO./2009
 QUADRA: 11

DIMENSÕES LINEARES			LIMITES E CONFRONTAÇÕES	
LOTE:	01	ÁREA DO LOTE	OBS.:	
FRENTE:	10,50	240,00 M ²	FRENTE:	RUA LEOPOLDINA MARIA DE JESUS
FUNDO:	10,75	CHANF.:	FUNDO:	ÁREA VERDE.02
LAD. DIR.:	20,16	3,95	LAD. DIR.:	LOTE 02
LAD. ESQ.:	17,34		LAD. ESQ.:	RUA BERNADINA XAVIER DE GODOI
LOTE:	02	ÁREA DO LOTE	OBS.:	
FRENTE:	11,91	240,00 M ²	FRENTE:	RUA LEOPOLDINA MARIA DE JESUS
FUNDO:	11,91	CHANF.:	FUNDO:	ÁREA VERDE.02
LAD. DIR.:	20,16		LAD. DIR.:	LOTE 03
LAD. ESQ.:	20,16		LAD. ESQ.:	LOTE 01
LOTE:	03	ÁREA DO LOTE	OBS.:	
FRENTE:	11,91	240,00 M ²	FRENTE:	RUA LEOPOLDINA MARIA DE JESUS
FUNDO:	11,91	CHANF.:	FUNDO:	ÁREA VERDE.02
LAD. DIR.:	20,16		LAD. DIR.:	LOTE 04
LAD. ESQ.:	20,16		LAD. ESQ.:	LOTE 02
LOTE:	04	ÁREA DO LOTE	OBS.:	
FRENTE:	11,91	240,00 M ²	FRENTE:	RUA LEOPOLDINA MARIA DE JESUS
FUNDO:	11,91	CHANF.:	FUNDO:	ÁREA VERDE.02 e ÁREA INSTITUCIONAL.03
LAD. DIR.:	20,16		LAD. DIR.:	LOTE 05
LAD. ESQ.:	20,16		LAD. ESQ.:	LOTE 03
LOTE:	05	ÁREA DO LOTE	OBS.:	
FRENTE:	11,91	240,00 M ²	FRENTE:	RUA LEOPOLDINA MARIA DE JESUS
FUNDO:	11,91	CHANF.:	FUNDO:	ÁREA INSTITUCIONAL.03
LAD. DIR.:	20,16		LAD. DIR.:	LOTE 06
LAD. ESQ.:	20,16		LAD. ESQ.:	LOTE 04
LOTE:	06	ÁREA DO LOTE	OBS.:	
FRENTE:	11,91	240,00 M ²	FRENTE:	RUA LEOPOLDINA MARIA DE JESUS
FUNDO:	11,91	CHANF.:	FUNDO:	ÁREA INSTITUCIONAL.03
LAD. DIR.:	20,16		LAD. DIR.:	LOTE 07
LAD. ESQ.:	20,16		LAD. ESQ.:	LOTE 05
LOTE:	07	ÁREA DO LOTE	OBS.:	
FRENTE:	11,91	240,00 M ²	FRENTE:	RUA LEOPOLDINA MARIA DE JESUS
FUNDO:	11,91	CHANF.:	FUNDO:	ÁREA INSTITUCIONAL.03
LAD. DIR.:	20,16		LAD. DIR.:	LOTE 08
LAD. ESQ.:	20,16		LAD. ESQ.:	LOTE 06
LOTE:	08	ÁREA DO LOTE	OBS.:	
FRENTE:	11,91	240,00 M ²	FRENTE:	RUA LEOPOLDINA MARIA DE JESUS
FUNDO:	11,91	CHANF.:	FUNDO:	ÁREA INSTITUCIONAL.03



GOVERNO MUNICIPAL

Santa Fé de Goiás

No Caminho do Desenvolvimento


LAD. DIR.:	20,16		LAD. DIR.:	LOTE 09
LAD. ESQ.:	20,16		LAD. ESQ.:	LOTE 07
LOTE:	09	ÁREA DO LOTE	OBS.:	
FRENTE:	11,91	240,00 M ²	FRENTE:	RUA LEOPOLDINA MARIA DE JESUS
FUNDO:	11,91	CHANF.:	FUNDO:	ÁREA INSTITUCIONAL.03
LAD. DIR.:	20,16		LAD. DIR.:	LOTE 10
LAD. ESQ.:	20,16		LAD. ESQ.:	LOTE 08
LOTE:	10	ÁREA DO LOTE	OBS.:	
FRENTE:	11,91	240,00 M ²	FRENTE:	RUA LEOPOLDINA MARIA DE JESUS
FUNDO:	11,91	CHANF.:	FUNDO:	ÁREA INSTITUCIONAL.03
LAD. DIR.:	20,16		LAD. DIR.:	LOTE 11
LAD. ESQ.:	20,16		LAD. ESQ.:	LOTE 09
LOTE:	11	ÁREA DO LOTE	OBS.:	
FRENTE:	9,13	240,00 M ²	FRENTE:	RUA LEOPOLDINA MARIA DE JESUS
FUNDO:	12,13	CHANF.:	FUNDO:	ÁREA INSTITUCIONAL.03
LAD. DIR.:	17,16	4,24	LAD. DIR.:	RUA IZORDINA MARQUES ANNES
LAD. ESQ.:	20,16		LAD. ESQ.:	LOTE 10

MEMORIAL DESCRITIVO

LOTEAMENTO: RESIDENCIAL BOA VISTA
MUNICÍPIO: SANTA FÉ DE GOIÁS-GO
PROPRIETÁRIO: MUNICÍPIO DE SANTA FÉ DE GOIÁS (GO)
DATA: JULHO./2009
QUADRA: ÁREAS PÚBLICAS

DIMENSÕES LINEARES			LIMITES E CONFRONTAÇÕES	
LOTE:	ÁREA INSTITUCIONAL.01	ÁREA DO LOTE	OBS.:	
FRENTE:	34,78	1563,40 M ²	FRENTE:	RUA PEDRO FERREIRA DE FREITAS
FUNDO:	34,85	CHANF.:	FUNDO:	ÁREA VERDE.01
LAD. DIR.:	49,00	4,24	LAD. DIR.:	RUA RAELE FERREIRA DE LISBOA
LAD. ESQ.:	39,08		LAD. ESQ.:	LOTES 01 AO 04/QD.02
LOTE:	ÁREA INSTITUCIONAL.02	ÁREA DO LOTE	OBS.:	
FRENTE:	113,00	2804,66 M ²	FRENTE:	RUA LEOPOLDINA MARIA DE JESUS
FUNDO:	123,42	CHANF.:	FUNDO:	OSVALDINO FERREIRA BORGES
LAD. DIR.:	-	4,24; 5,62	LAD. DIR.:	-
LAD. ESQ.:	41,21		LAD. ESQ.:	RUA IZORDINA MARQUES ANNES
LOTE:	ÁREA INSTITUCIONAL.03	ÁREA DO LOTE	OBS.:	
FRENTE:	28,20	4095,17 M ²	FRENTE:	RUA IZORDINA MARQUES ANNES
FUNDO:	60,22	CHANF.:	FUNDO:	ÁREA VERDE.02
LAD. DIR.:	98,01		LAD. DIR.:	OSVALDINO FERREIRA BORGES
LAD. ESQ.:	92,63		LAD. ESQ.:	LOTES 04 AO 11/QD.11
LOTE:	ÁREA VERDE.01	ÁREA DO LOTE	OBS.:	
FRENTE:	81,99	2426,03 M ²	FRENTE:	RUA FRANCISCA FREIRE DE JESUS SILVA
FUNDO:	34,85	CHANF.:	FUNDO:	ÁREA INSTITUCIONAL.01
LAD. DIR.:	24,00		LAD. DIR.:	LOTE 01/QD.02
LAD. ESQ.:	83,88		LAD. ESQ.:	MARLIM ALVES DE JESUS
LOTE:	ÁREA VERDE.02	ÁREA DO LOTE	OBS.:	

Rua São Domingos Qd. 02, Lt. 17,S/nº - Setor Primavera – Santa Fé de Goiás –
CEP:76.265-000 Fone: (62) 3385-1141



GOVERNO MUNICIPAL

Santa Fé de Goiás

No Caminho do Desenvolvimento

FRENTE:	49,51	3015,17 M ²	FRENTE:	RUA BERNADINA X. DE GODOI e LT.1,2,3/QD.11
FUNDO:	41,71	CHANF.:	FUNDO:	OSVALDINO FERREIRA BORGES
LAD. DIR.:	60,22		LAD. DIR.:	ÁREA INSTITUCIONAL.03
LAD. ESQ.:	74,53		LAD. ESQ.:	MARLIM ALVES DE JESUS

Art.2º - Fica autorizado o Poder Executivo Municipal de Santa Fé de Goiás (GO), proceder à doação, com encargo dos lotes desafetados, alusivos ao artigo anterior, a empresa denominada de URCA PARTICIPACAO E EMPREENDIMENTOS LTDA, inscrita no CNPJ sob o nº 08.631.604/0001 -48, os quais farão parte da projeção social e implantação do Plano nacional de Habitação 2009, programa “**Minha casa, Minha Viva**”, da lavra do Governo Federal, instituído pela Medida Provisória nº 459, de 25 de março de 2009;

Parágrafo único – A doação com encargo do imóvel de que trata este artigo, subordina-se à existência do interesse público devidamente justificado;

Art.3º - Relativo à alienação gratuita de que trata esta Lei, dar-se-á em estrita observância à legislação pertinente, sendo dispensada a avaliação prévia e a licitação, tudo com observância do disposto nos termos do art. 17, § 4º, da Lei nº 8.666/93, tendo em vista que os imóveis serão utilizados no âmbito de programa habitacional de interesse social;

Art. 4º - A escrituração pública de doação com encargo, será lavrada no Cartório de Registro de Imóveis (CRI), do Município de Santa Fé de Goiás, em total consonância, aos ditames desta Lei, devendo constar na mesma, cláusula especial de retrocessão

Rua São Domingos Qd. 02, Lt. 17,S/nº - Setor Primavera – Santa Fé de Goiás –
CEP:76.265-000 Fone: (62) 3385-1141

GOVERNO MUNICIPAL

Santa Fé de Goiás

No Caminho do Desenvolvimento



dos imóveis ora doados ao Patrimônio do Município de Santa Fé de Goiás, Estado de Goiás, se no prazo máximo de 02 (dois) anos, contados da outorga da respectiva escritura, o donatário não tiver implementado o encargo da doação, consistente na implantação do programa habitacional “**Minha Casa, Minha Vida**”, no Município de Santa Fé de Goiás (GO), por intermédio da contratação de financiamento para aquisição de imóvel novo destinado aos seguimentos populacionais de menor renda, por via Caixa Econômica Federal – CEF;

Parágrafo único – Ocorrendo a retrocessão, os lotes urbanos de que tratam o art. 1º desta Lei, automaticamente e sem formalidade específica, serão reincorporados ao Patrimônio do Município de Santa Fé de Goiás;

Art. 5º - Efetivada a doação, todos seus encargos, tais como, despesas com lavratura de escritura, seu registro no CRI local, correrão por conta exclusiva do donatário;

Art. 6º - Esta Lei entrará em vigor na data de sua publicação, revogadas as disposições em contrário;

Gabinete do Prefeito Municipal de Santa Fé de Goiás,
Estado de Goiás, aos cinco dias do mês de agosto de dois mil e nove.


GILMAR BATISTA TEIXEIRA
Prefeito Municipal

ALANDELON W. DE OLIVEIRA
Assessor Jurídico